

Общество с ограниченной ответственностью

«СпецСтройПроект»

Заказчик: ООО «Таманская железнодорожная компания»

**«ИНФРАСТРУКТУРА ЖЕЛЕЗНОДОРОЖНОГО ТРАНСПОРТА ОБЩЕГО
ПОЛЬЗОВАНИЯ ОТ ГЛАВНОГО ХОДА ЖЕЛЕЗНОЙ ДОРОГИ
С ПРИМЫКАНИЕМ К СТ. ТАМАНЬ-ПАССАЖИРСКАЯ
ДО МОРСКИХ ТЕРМИНАЛОВ ПО ПЕРЕВАЛКЕ ПРОДУКЦИИ
АГРОПРОМЫШЛЕННОГО КОМПЛЕКСА
НА ТАМАНСКОМ ПОЛУОСТРОВЕ»**

**ДОКУМЕНТАЦИЯ ПО ПЛАНИРОВКИ ТЕРРИТОРИИ
ПРОЕКТ МЕЖЕВАНИЯ ТЕРРИТОРИИ**

ОСНОВНАЯ ЧАСТЬ ПРОЕКТА МЕЖЕВАНИЯ ТЕРРИТОРИИ

Раздел 2 «Проект межевания территории. Текстовая часть»

ТЖК-1-05-2023-3-ПМ

Том 3

Изм.	№ док.	Подп.	Дата

Общество с ограниченной ответственностью

«СпецСтройПроект»

Заказчик: ООО «Таманская железнодорожная компания»

**«ИНФРАСТРУКТУРА ЖЕЛЕЗНОДОРОЖНОГО ТРАНСПОРТА ОБЩЕГО
ПОЛЬЗОВАНИЯ ОТ ГЛАВНОГО ХОДА ЖЕЛЕЗНОЙ ДОРОГИ
С ПРИМЫКАНИЕМ К СТ. ТАМАНЬ-ПАССАЖИРСКАЯ
ДО МОРСКИХ ТЕРМИНАЛОВ ПО ПЕРЕВАЛКЕ ПРОДУКЦИИ
АГРОПРОМЫШЛЕННОГО КОМПЛЕКСА
НА ТАМАНСКОМ ПОЛУОСТРОВЕ»**

**ДОКУМЕНТАЦИЯ ПО ПЛАНИРОВКИ ТЕРРИТОРИИ
ПРОЕКТ МЕЖЕВАНИЯ ТЕРРИТОРИИ**

ОСНОВНАЯ ЧАСТЬ ПРОЕКТА МЕЖЕВАНИЯ ТЕРРИТОРИИ

Раздел 2 «Проект межевания территории. Текстовая часть»

ТЖК-1-05-2023-3-ПМ

Том 3

Генеральный директор

Главный инженер проекта



О.В. Богачева




К.А. Сизенова

Изм.	№ док.	Подп.	Дата

СОСТАВ ДОКУМЕНТАЦИИ ПО ПЛАНИРОВКЕ ТЕРРИТОРИИ




Номер п/п	Наименование
ПРОЕКТ ПЛАНИРОВКИ ТЕРРИТОРИИ	
Том 1. Основная часть проекта планировки территории	
Раздел 1. Проект планировки территории. Графическая часть	
1	Проект планировки территории. Графическая часть. Часть 1
2	Проект планировки территории. Графическая часть. Часть 2
Раздел 2. Положение о размещении линейных объектов	
3	Положение о размещении линейных объектов
Том 2. Материалы по обоснованию проекта планировки территории	
Раздел 3 «Материалы по обоснованию проекта планировки территории. Графическая часть»	
4	Материалы по обоснованию проекта планировки территории. Графическая часть. Часть 1
5	Материалы по обоснованию проекта планировки территории. Графическая часть. Часть 2
6	Материалы по обоснованию проекта планировки территории. Графическая часть. Часть 3
7	Материалы по обоснованию проекта планировки территории. Графическая часть. Часть 4
8	Материалы по обоснованию проекта планировки территории. Графическая часть. Часть 5
9	Материалы по обоснованию проекта планировки территории. Графическая часть. Часть 6
Раздел 4 «Материалы по обоснованию проекта планировки территории. Пояснительная записка»	
10	Материалы по обоснованию проекта планировки территории. Пояснительная записка
ПРОЕКТ МЕЖЕВАНИЯ ТЕРРИТОРИИ	
Том 3. Основная часть проекта межевания территории	
Раздел 1 «Проект межевания территории. Графическая часть»	
11	Проект межевания территории. Графическая часть
Раздел 2 «Проект межевания территории. Текстовая часть»	
12	Проект межевания территории. Текстовая часть
Том 4. Материалы по обоснованию проекта межевания территории	
Раздел 3 «Материалы по обоснованию проекта межевания территории. Графическая часть»	
13	Материалы по обоснованию проекта межевания территории. Графическая часть
Раздел 4 «Материалы по обоснованию проекта межевания территории. Пояснительная записка»	
14	Материалы по обоснованию проекта межевания территории. Пояснительная записка

Изм. №	Взам. инв. №
	Подпись и дата

Изм.	Кол.уч.	Лист	№ док.	Подпись	Дата	ТЖК-1-05-2023-3-ПМ		
Разработал	Иванов		03.24	Состав документации по планировке территории	Стадия ПМТ	Лист 1	Листов 1	
Проверил	Серова		03.24					
ГИП	Мартынов		03.24					
						ООО «СпецСтройПроект»		

СОДЕРЖАНИЕ РАЗДЕЛА

№	Наименование	Примечание
	Состав документации по планировке территории	3
	Содержание раздела	4
Раздел 2. Проект межевания территории. Текстовая часть		
	Введение	5
а)	Перечень и сведения о площади образуемых земельных участков, в том числе возможные способы их образования	8
б)	Перечень координат характерных точек образуемых земельных участков	9
в)	Сведения о границах территории, применительно к которой осуществляется подготовка проекта межевания	44
г)	Вид разрешенного использования образуемых земельных участков, предназначенных для размещения линейных объектов и объектов капитального строительства, проектируемых в составе линейного объекта, а также существующих земельных участков, занятых линейными объектами и объектами капитального строительства, входящими в состав линейных объектов, в соответствии с проектом планировки территории	58
Таблица 1	Перечень и сведения о площади существующих земельных участков в границах территории, применительно к которой осуществляется подготовка проекта межевания территории	60
Таблица 2	Перечень и сведения о площади образуемых земельных участков	74
Таблица 3	Перечень и сведения о земельных участках, на которых линейный объект может быть размещен на условиях сервитута, публичного сервитута, аренды, в границах зон планируемого размещения линейных объектов, подлежащих реконструкции в связи с изменением их местоположения и границах территории, необходимой для обеспечения строительства (временный отвод территории на период строительства)	100

Изм.	Кол.уч.	Лист	№ док.	Подпись	Дата	ТЖК-1-05-2023-3-ПМ			
Разработал		Солнцева			03.24	Содержание раздела	Стадия	Лист	Листов
Проверил		Самарин			03.24		ПМТ	1	1
ГИП		Сизенова			03.24		ООО «СпецСтройПроект»		




Введение

Документация по планировке территории для размещения объекта «Инфраструктура железнодорожного транспорта общего пользования от главного хода железной дороги с примыканием к ст. Тамань-Пассажи́рская до морских терминалов по перевалке продукции агропромышленного комплекса на Таманском полуострове» выполнена в соответствии с заданием, являющимся неотъемлемой частью распоряжения Федерального агентства железнодорожного транспорта от 02 февраля 2024 г. № АБ-50-р.

Проект межевания разработан в соответствии со статьей 43 Градостроительного кодекса Российской Федерации и Положения о составе и содержании проектов планировки территории, предусматривающих размещение одного или нескольких линейных объектов, утвержденных постановлением Правительства Российской Федерации от 12 мая 2017 г. N 564 (в редакции от 28.11.2023), и состоит из основной части, которая подлежит утверждению, и материалов по ее обоснованию.

Проект межевания территории выполнен в соответствии с требованиями законодательства Российской Федерации:

- «Градостроительным кодексом Российской Федерации» от 29.12.2004 № 190-ФЗ;
- «Земельным кодексом Российской Федерации» от 25.10.2001 № 136-ФЗ;
- «Водным кодексом Российской Федерации» от 03.06.2006 № 74-ФЗ;
- «Лесным кодексом Российской Федерации» от 04.12.2006 № 200-ФЗ;
- Федерального закона от 10.01.2003 № 17-ФЗ «О железнодорожном транспорте в Российской Федерации»;
- Федеральным законом от 23.06.2014 № 171-ФЗ «О внесении изменений в Земельный кодекс Российской Федерации и отдельные законодательные акты Российской Федерации»;
- Федеральным законом от 03.08.2018 № 341-ФЗ «О внесении изменений в Земельный кодекс Российской Федерации и отдельные законодательные акты Российской Федерации в части упрощения размещения линейных объектов»;
- Федерального закона «О государственной регистрации недвижимости» от 13.07.2015 г. N 218-ФЗ;
- Федерального закона «О кадастровой деятельности» от 24.07.2007 г. № 221-ФЗ;
- Постановления Правительства РФ от 12 мая 2017 г. № 564 (в редакции от 28.11.2023) «Об утверждении Положения о составе и содержании проектов планировки территории, предусматривающих размещение одного или нескольких линейных объектов»;
- Приказ Минтранса РФ от 06.08.2008 № 126 «Об утверждении Норм отвода земельных участков, необходимых для формирования полосы отвода железных дорог, а также норм расчета охранных зон железных дорог»;
- Приказа Федеральной службы государственной регистрации, кадастра и картографии от 10 ноября 2020 г. № П/0412 «Об утверждении классификатора видов

						ТЖК-1-05-2023-3-ПМ			
Изм.	Кол.уч.	Лист	№ док.	Подпись	Дата				
Разработал	Иванов		03.24			Текстовая часть	Стадия	Лист	Листов
Проверил	Серова		03.24				ПМТ	1	108
ГИП	Мартынов		03.24				ООО «СпецСтройПроект»		

разрешенного использования земельных участков».

В административном отношении участок проектирования расположен на территории поселка Волна и станицы Тамань Таманского сельского поселения и на территории Новотаманского сельского поселения Темрюкского муниципального района Краснодарского края.

Подготовка проекта межевания территории, предусматривающего размещение одного или нескольких линейных объектов осуществляется для:

1) определения местоположения границ образуемых и изменяемых земельных участков;

2) установления, изменения, отмены красных линий для застроенных территорий, в границах которых не планируется размещение новых объектов капитального строительства, а также для установления, изменения, отмены красных линий в связи с образованием и (или) изменением земельного участка, расположенного в границах территории, применительно к которой не предусматривается осуществление деятельности по комплексному и устойчивому развитию территории, при условии, что такие установление, изменение, отмена влекут за собой исключительно изменение границ территории общего пользования.

Особые условия проекта межевания территории

Настоящим проектом межевания территории вводится уникальный идентификатор образуемых земельных участков по маске ZY.X, где Z – аббревиатура земельного участка, Y – порядковый нумератор для синхронизации с участком ППО основного проекта, X – счетчик внутри порядкового нумератора. Запись типа Z2.9.

Настоящим проектом межевания территории вводится уникальный идентификатор частей земельных участков, в отношении которых предусматривается установление сервитута (публичного сервитута), а также оформления прав аренды (субаренды) по маске SY.X, где S – аббревиатура сервитута, Y – порядковый нумератор для синхронизации с участком ППО основного проекта, X – счетчик внутри порядкового нумератора. Запись типа S3.4.

В ходе разработки проекта межевания территории установлено, что графические показатели характерных точек границ земельного участка 23:30:0601011:5, предоставляемые Росреестром, имеют систему координат СК-63, со смещением по оси X на 4500000 м. Путем линейных графических преобразований ЗУ 23:30:0601011:5 был смещен на указанную величину. В чертеже межевания территории основной части проекта ЗУ 23:30:0601011:5 отображен между ЗУ 23:30:0601011:4 и ЗУ 3:30:0601011:8 без наложений. ЗУ 23:30:0601011:5 учтен в настоящей текстовой части, в отношении него предусмотрены необходимые кадастровые и землеустроительные процедуры, а также изъятие для государственных или муниципальных нужд.

В ходе разработки проекта межевания территории установлено, земельный участок 23:30:0601011:20, находящийся в общей долевой собственности физических лиц располагается между ЗУ 23:30:0601011:14 и 23:30:0601000:21. Земельный участок фактически используется для личного подсобного хозяйства одним из собственников, на ЗУ расположены объекты капитального строительства – жилой дом с вспомогательными хозяйственными постройками. Со слов собственника ситуация

Взам. инв. №

Подпись и дата

Инв. №подл.

Изм.	Кол.уч.	Лист	№ док.	Подпись	Дата

сложилась из-за ошибок кадастрового инженера при проведении межевых работ. Описываемый земельный участок 23:30:0601011:20 попадает под изъятие для государственных или муниципальных нужд целиком.

В ходе работы с архивными материалами Росреестра были предприняты попытки установить кадастровый номер ранее учтенного земельного участка и его собственника, размещенного на территории неразграниченной государственной собственности взамен предположительно смещаемого ЗУ 23:30:0601011:20 на фактическое использование.

По полученной информации с высокой вероятностью можно полагать, что это ЗУ 23:30:0601011:2, заявляемый Росреестром как ЗУ «без границ» и подходящий по семантическим показателям к смежным. Настоящим проектом межевания территории предусмотрены кадастровые и землеустроительные процедуры, а также изъятие для государственных или муниципальных нужд в отношении ЗУ 23:30:0601011:2. Уточнение кадастрового номера ЗУ и выявление собственника земельного участка необходимо провести на соответствующем этапе работ по изъятию.

При проведении работ по разработке проекта межевания территории установлено графическое наложение ЗУ 23:30:0601000:11 на ЗУ 23:30:0601010:1. Место наложения находится в границах зон планируемого размещения линейных объектов настоящего объекта. Проектом межевания территории предусматривается образование земельных участков на этой территории. Изъятие для государственных или муниципальных нужд не предусмотрено. На этапе реализации проекта необходимо нормализовать кадастровую ситуацию, устранив препятствия для внесения сведений об образуемых земельных участках в ЕГРН.

Инв. №подл.	Подпись и дата	Взам. инв. №					ТЖК-1-05-2023-3-ПМ	Лист
			Изм.	Коп.уч.	Лист	№ док.		Подпись

Перечень и сведения о площади существующих земельных участков в границах территории, применительно к которой осуществляется подготовка проекта межевания территории представлены в таблице 1

Настоящим проектом межевания предусмотрено образования 139 земельных участков общей площадью 1033236 кв.м.

Перечень и сведения о площади образуемых земельных участков представлены в Таблице 2.

В соответствии с таблицей 2, образуемые земельные участки с префиксом Z1.X- Z7.X и Z10.X- Z16.X в уникальном идентификаторе образуемых земельных участков ПМТ, расположены в границах зон планируемого размещения линейных объектов и предназначены для размещения объектов инфраструктуры железнодорожного транспорта. Общая площадь таких участков составляет 954690 кв.м. образуемые земельные участки с префиксом Z8.X- Z9.X в уникальном идентификаторе образуемых земельных участков ПМТ, расположены в границах зон планируемого размещения линейных объектов, подлежащих реконструкции в связи с изменением их местоположения и предназначены для размещения и эксплуатации переустраиваемой части автомобильной дороги местного значения «Тамань – Волна». Общая площадь таких участков составляет 78546 кв.м.

Установление сервитута (в том числе публичного сервитута) регулируется ст. 23 главы IV, главой V.3 и главой V.7 Федерального закона РФ от 25.10.2001 № 136-ФЗ «Земельный кодекс Российской Федерации».

Проектом межевания территории предусмотрено образование земельных участков, которые будут отнесены к территориям общего пользования. Такие земельные участки имеют префикс Z8.X- Z9.X в уникальном идентификаторе и предназначаются для размещения и эксплуатации переустраиваемой части автомобильной дороги местного значения «Тамань – Волна».

Проектом межевания территории предусмотрено образование земельных участков, в отношении которых предполагается изъятие для государственных и муниципальных нужд. Характеристики таких ЗУ, а также отнесение их к перечню планируемого изъятия, отображено в таблице 2.

б) перечень координат характерных точек образуемых земельных участков

Для описания координат характерных точек границ образуемых земельных участков использована местная система координат, соответствующая сведениям Единого государственного реестра недвижимости - МСК-23, зона 1.

Перечень координат характерных точек образуемых земельных участков Система координат МСК-23, зона 1.

Условный кадастровый номер образуемого ЗУ	Уникальн. ID	№ точки	Координаты	
			X	Y
23:30:0601010:31:3У1	Z1.1	1	490246,74	1197987,01
23:30:0601010:31:3У1	Z1.1	2	490212,15	1197890,72
23:30:0601010:31:3У1	Z1.1	3	490212,02	1197890,36
23:30:0601010:31:3У1	Z1.1	4	490214,89	1197889,44
23:30:0601010:31:3У1	Z1.1	5	490166,91	1197731,52

Взам. инв. №
Подпись и дата
Инв. №подл.

Изм.	Кол.уч.	Лист	№ док.	Подпись	Дата
------	---------	------	--------	---------	------

Условный кадастровый номер образуемого ЗУ	Уникальн. ID	№ точки	Координаты	
			X	Y
23:30:0601010:31:3У1	Z1.1	6	490173,57	1197729,05
23:30:0601010:31:3У1	Z1.1	7	490259,23	1197986,19
23:30:0601010:46:3У1	Z1.2	1	490212,02	1197890,36
23:30:0601010:46:3У1	Z1.2	2	490133,47	1197676,51
23:30:0601010:46:3У1	Z1.2	3	490087,99	1197540,00
23:30:0601010:46:3У1	Z1.2	4	490089,16	1197541,13
23:30:0601010:46:3У1	Z1.2	5	490090,51	1197544,85
23:30:0601010:46:3У1	Z1.2	6	490103,42	1197539,95
23:30:0601010:46:3У1	Z1.2	7	490045,15	1197377,07
23:30:0601010:46:3У1	Z1.2	8	490034,94	1197380,75
23:30:0601010:46:3У1	Z1.2	9	489980,12	1197216,20
23:30:0601010:46:3У1	Z1.2	10	489996,91	1197210,46
23:30:0601010:46:3У1	Z1.2	11	490006,83	1197238,52
23:30:0601010:46:3У1	Z1.2	12	490080,34	1197449,20
23:30:0601010:46:3У1	Z1.2	13	490173,57	1197729,04
23:30:0601010:46:3У1	Z1.2	14	490166,91	1197731,52
23:30:0601010:46:3У1	Z1.2	15	490214,89	1197889,44
23:30:0601010:45:3У1	Z1.3	1	490087,99	1197539,99
23:30:0601010:45:3У1	Z1.3	2	490034,94	1197380,76
23:30:0601010:45:3У1	Z1.3	3	490045,15	1197377,07
23:30:0601010:45:3У1	Z1.3	4	490103,42	1197539,95
23:30:0601010:45:3У1	Z1.3	5	490090,51	1197544,85
23:30:0601010:45:3У1	Z1.3	6	490089,16	1197541,13
23:30:0601000:11:3У1	Z1.4	1	490379,77	1198415,85
23:30:0601000:11:3У1	Z1.4	2	490371,71	1198391,66
23:30:0601000:11:3У1	Z1.4	3	490382,74	1198399,95
23:30:0601000:11:3У1	Z1.4	4	490388,97	1198402,84
23:30:0601000:11:3У1	Z1.4	5	490399,69	1198407,83
23:30:0601000:11:3У1	Z1.4	6	490400,20	1198409,35
23:30:0601010:33:3У1	Z1.5	1	490388,97	1198402,84
23:30:0601010:33:3У1	Z1.5	2	490353,61	1198295,83
23:30:0601010:33:3У1	Z1.5	3	490313,75	1198178,24
23:30:0601010:33:3У1	Z1.5	4	490286,91	1198100,45
23:30:0601010:33:3У1	Z1.5	5	490297,31	1198100,49
23:30:0601010:33:3У1	Z1.5	6	490399,69	1198407,82
23:30:0601010:1:3У1	Z1.6	1	490382,74	1198399,95
23:30:0601010:1:3У1	Z1.6	2	490371,71	1198391,65
23:30:0601010:1:3У1	Z1.6	3	490150,10	1197726,44
23:30:0601010:1:3У1	Z1.6	4	490150,96	1197724,25
23:30:0601010:1:3У1	Z1.6	5	490212,02	1197890,36
23:30:0601010:1:3У1	Z1.6	6	490212,15	1197890,72
23:30:0601010:1:3У1	Z1.6	7	490246,74	1197987,01
23:30:0601010:1:3У1	Z1.6	8	490242,35	1197987,29

Взам. инв. №

Подпись и дата

Инв. №подл.

Изм.	Кол.уч.	Лист	№ док.	Подпись	Дата
------	---------	------	--------	---------	------

ТЖК-1-05-2023-3-ПМ

Лист

6

Условный кадастровый номер образуемого ЗУ	Уникальн. ID	№ точки	Координаты	
			X	Y
23:30:0601010:1:3У1	Z1.6	9	490248,89	1198006,23
23:30:0601010:1:3У1	Z1.6	10	490259,67	1198037,23
23:30:0601010:1:3У1	Z1.6	11	490276,63	1198083,59
23:30:0601010:1:3У1	Z1.6	12	490282,53	1198100,43
23:30:0601010:1:3У1	Z1.6	13	490286,91	1198100,45
23:30:0601010:1:3У1	Z1.6	14	490313,75	1198178,24
23:30:0601010:1:3У1	Z1.6	15	490353,61	1198295,83
23:30:0601010:1:3У1	Z1.6	16	490388,97	1198402,84
23:30:0000000:240:3У1	Z1.7	1	490286,91	1198100,45
23:30:0000000:240:3У1	Z1.7	2	490282,53	1198100,43
23:30:0000000:240:3У1	Z1.7	3	490276,63	1198083,59
23:30:0000000:240:3У1	Z1.7	4	490259,67	1198037,23
23:30:0000000:240:3У1	Z1.7	5	490248,89	1198006,23
23:30:0000000:240:3У1	Z1.7	6	490242,35	1197987,29
23:30:0000000:240:3У1	Z1.7	7	490246,74	1197987,01
23:30:0000000:240:3У1	Z1.7	8	490259,23	1197986,20
23:30:0000000:240:3У1	Z1.7	9	490297,31	1198100,48
23:30:0601010:76:3У1	Z1.8	1	489996,91	1197210,45
23:30:0601010:76:3У1	Z1.8	2	490000,41	1197209,26
23:30:0601010:76:3У1	Z1.8	3	490080,34	1197449,19
23:30:0601010:76:3У1	Z1.8	4	490006,83	1197238,52
23:30:0601010:1:3У2	Z1.9	1	490371,71	1198391,66
23:30:0601010:1:3У2	Z1.9	2	490382,74	1198399,95
23:30:0601010:1:3У2	Z1.9	3	490387,19	1198413,48
23:30:0601010:1:3У2	Z1.9	4	490379,77	1198415,85
23:30:0601010:3У1	Z1.10	1	490150,10	1197726,43
23:30:0601010:3У1	Z1.10	2	490133,47	1197676,53
23:30:0601010:3У1	Z1.10	3	490212,02	1197890,36
23:30:0601010:3У1	Z1.10	4	490150,96	1197724,25
23:30:0601000:934:3У1	Z2.1	1	490511,72	1198789,83
23:30:0601000:934:3У1	Z2.1	2	490510,66	1198785,26
23:30:0601000:934:3У1	Z2.1	3	490504,51	1198784,81
23:30:0601000:934:3У1	Z2.1	4	490497,20	1198754,75
23:30:0601000:934:3У1	Z2.1	5	490488,39	1198720,01
23:30:0601000:934:3У1	Z2.1	6	490488,23	1198714,72
23:30:0601000:934:3У1	Z2.1	7	490513,84	1198789,83
23:30:0601000:933:3У1	Z2.2	1	490513,85	1198789,83
23:30:0601000:933:3У1	Z2.2	2	490488,23	1198714,72
23:30:0601000:933:3У1	Z2.2	3	490500,66	1198710,89
23:30:0601000:933:3У1	Z2.2	4	490519,46	1198767,34
23:30:0601000:933:3У1	Z2.2	5	490519,46	1198789,83
23:30:0601000:1100:3У1	Z2.3	1	490492,56	1198713,38
23:30:0601000:1100:3У1	Z2.3	2	490483,77	1198683,06

Взам. инв. №

Подпись и дата

Инв. №подл.

Изм.	Кол.уч.	Лист	№ док.	Подпись	Дата

ТЖК-1-05-2023-3-ПМ

Лист

7

Условный кадастровый номер образуемого ЗУ	Уникальн. ID	№ точки	Координаты	
			X	Y
23:30:0601000:1100:3У1	Z2.3	3	490416,90	1198486,09
23:30:0601000:1100:3У1	Z2.3	4	490413,40	1198475,70
23:30:0601000:1100:3У1	Z2.3	5	490423,95	1198480,65
23:30:0601000:1100:3У1	Z2.3	6	490500,65	1198710,88
23:30:0601000:11:3У2	Z2.4	1	490397,17	1198468,07
23:30:0601000:11:3У2	Z2.4	2	490383,44	1198426,86
23:30:0601000:11:3У2	Z2.4	3	490403,87	1198420,36
23:30:0601000:11:3У2	Z2.4	4	490403,98	1198420,69
23:30:0601000:11:3У2	Z2.4	5	490404,65	1198443,64
23:30:0601000:11:3У2	Z2.4	6	490413,04	1198447,89
23:30:0601000:11:3У2	Z2.4	7	490423,95	1198480,64
23:30:0601000:11:3У2	Z2.4	8	490413,40	1198475,70
23:30:0601000:11:3У2	Z2.4	9	490407,01	1198472,70
23:30:0000000:243:3У1	Z2.5	1	490471,40	1198789,84
23:30:0000000:243:3У1	Z2.5	2	490465,73	1198768,33
23:30:0000000:243:3У1	Z2.5	3	490487,87	1198768,33
23:30:0000000:243:3У1	Z2.5	4	490492,71	1198787,55
23:30:0000000:243:3У1	Z2.5	5	490493,24	1198789,85
23:30:0601010:1:3У3	Z2.6	1	490397,17	1198468,07
23:30:0601010:1:3У3	Z2.6	2	490383,44	1198426,86
23:30:0601010:1:3У3	Z2.6	3	490390,82	1198424,52
23:30:0601010:1:3У3	Z2.6	4	490393,03	1198431,23
23:30:0601010:1:3У3	Z2.6	5	490407,01	1198472,70
23:30:0601010:1:3У4	Z2.7	1	490493,25	1198789,84
23:30:0601010:1:3У4	Z2.7	2	490492,71	1198787,55
23:30:0601010:1:3У4	Z2.7	3	490487,88	1198768,33
23:30:0601010:1:3У4	Z2.7	4	490497,19	1198768,33
23:30:0601010:1:3У4	Z2.7	5	490397,17	1198468,08
23:30:0601010:1:3У4	Z2.7	6	490407,01	1198472,70
23:30:0601010:1:3У4	Z2.7	7	490413,40	1198475,70
23:30:0601010:1:3У4	Z2.7	8	490416,90	1198486,09
23:30:0601010:1:3У4	Z2.7	9	490483,77	1198683,06
23:30:0601010:1:3У4	Z2.7	10	490492,56	1198713,38
23:30:0601010:1:3У4	Z2.7	11	490488,23	1198714,72
23:30:0601010:1:3У4	Z2.7	12	490488,39	1198720,01
23:30:0601010:1:3У4	Z2.7	13	490497,20	1198754,75
23:30:0601010:1:3У4	Z2.7	14	490504,51	1198784,81
23:30:0601010:1:3У4	Z2.7	15	490510,66	1198785,26
23:30:0601010:1:3У4	Z2.7	16	490511,71	1198789,83
23:30:0601000:1948:3У1	Z3.1	1	489766,23	1198121,19
23:30:0601000:1948:3У1	Z3.1	2	489757,50	1198106,36
23:30:0601000:1948:3У1	Z3.1	3	489800,07	1198105,54
23:30:0601000:1948:3У1	Z3.1	4	489808,82	1198120,36

Взам. инв. №

Подпись и дата

Инв. №подл.

Лист

ТЖК-1-05-2023-3-ПМ

8

Изм.	Кол.уч.	Лист	№ док.	Подпись	Дата

Условный кадастровый номер образуемого ЗУ	Уникальн. ID	№ точки	Координаты	
			X	Y
23:30:0601008:1:3У1	Z3.2	1	489731,41	1198062,02
23:30:0601008:1:3У1	Z3.2	2	489720,67	1198043,76
23:30:0601008:1:3У1	Z3.2	3	489763,29	1198043,18
23:30:0601008:1:3У1	Z3.2	4	489773,95	1198061,26
23:30:0601000:1947:3У1	Z3.3	1	489766,23	1198121,20
23:30:0601000:1947:3У1	Z3.3	2	489808,83	1198120,37
23:30:0601000:1947:3У1	Z3.3	3	489959,40	1198375,58
23:30:0601000:1947:3У1	Z3.3	4	489977,32	1198374,77
23:30:0601000:1947:3У1	Z3.3	5	489979,02	1198407,67
23:30:0601000:1947:3У1	Z3.3	6	489935,86	1198409,52
23:30:0000000:2281:3У1	Z3.4	1	489720,66	1198043,75
23:30:0000000:2281:3У1	Z3.4	2	489697,37	1198004,16
23:30:0000000:2281:3У1	Z3.4	3	489739,91	1198003,56
23:30:0000000:2281:3У1	Z3.4	4	489763,28	1198043,17
23:30:0000000:2279:3У1	Z3.5	1	489757,50	1198106,35
23:30:0000000:2279:3У1	Z3.5	2	489731,41	1198062,03
23:30:0000000:2279:3У1	Z3.5	3	489773,96	1198061,27
23:30:0000000:2279:3У1	Z3.5	4	489800,07	1198105,53
23:30:0000000:2935:3У1	Z3.6	1	489697,37	1198004,15
23:30:0000000:2935:3У1	Z3.6	2	489693,86	1197998,19
23:30:0000000:2935:3У1	Z3.6	3	489725,67	1197979,43
23:30:0000000:2935:3У1	Z3.6	4	489739,90	1198003,55
23:30:0601000:11:3У3	Z4.1	1	489950,60	1198434,58
23:30:0601000:11:3У3	Z4.1	2	489935,87	1198409,53
23:30:0601000:11:3У3	Z4.1	3	489979,02	1198407,68
23:30:0601000:11:3У3	Z4.1	4	489987,17	1198422,66
23:30:0601000:11:3У3	Z4.1	5	489971,91	1198432,13
23:30:0601000:11:3У3	Z4.1	6	489967,08	1198424,35
23:30:0601000:11:3У4	Z5.1	1	489970,49	1198466,63
23:30:0601000:11:3У4	Z5.1	2	489959,90	1198449,55
23:30:0601000:11:3У4	Z5.1	3	489976,09	1198439,50
23:30:0601000:11:3У4	Z5.1	4	489980,88	1198447,21
23:30:0601000:11:3У4	Z5.1	5	489996,09	1198437,77
23:30:0601000:11:3У4	Z5.1	6	490012,25	1198465,16
23:30:0000000:4889:3У1	Z6.1	1	490009,91	1200589,78
23:30:0000000:4889:3У1	Z6.1	2	490009,26	1200577,80
23:30:0000000:4889:3У1	Z6.1	3	490084,43	1200574,00
23:30:0000000:4889:3У1	Z6.1	4	490085,05	1200585,98
23:30:0000000:86:3У1	Z6.2	1	491893,48	1201407,04
23:30:0000000:86:3У1	Z6.2	2	491851,56	1201407,08
23:30:0000000:86:3У1	Z6.2	3	491852,75	1201404,60
23:30:0000000:86:3У1	Z6.2	4	491894,78	1201404,55
23:30:0601000:2032:3У1	Z6.3	1	490007,86	1199630,65

Взам. инв. №

Подпись и дата

Инв. №подл.

Лист

ТЖК-1-05-2023-3-ПМ

9

Изм. Кол.уч. Лист № док. Подпись Дата

Условный кадастровый номер образуемого ЗУ	Уникальн. ID	№ точки	Координаты	
			X	Y
23:30:0601000:2032:ЗУ1	Z6.3	2	489956,37	1199643,07
23:30:0601000:2032:ЗУ1	Z6.3	3	489922,82	1199651,17
23:30:0601000:2032:ЗУ1	Z6.3	4	489922,09	1199647,23
23:30:0601000:2032:ЗУ1	Z6.3	5	490006,78	1199626,79
23:30:0601000:2032:ЗУ1	Z6.3	6	490034,87	1199617,96
23:30:0601000:2032:ЗУ1	Z6.3	7	490045,90	1199612,94
23:30:0601000:2032:ЗУ1	Z6.3	8	490046,75	1199616,94
23:30:0601000:2032:ЗУ1	Z6.3	9	490036,31	1199621,70
23:30:0601000:23:ЗУ1	Z6.4	1	490003,23	1199426,00
23:30:0601000:23:ЗУ1	Z6.4	2	490002,75	1199602,44
23:30:0601000:23:ЗУ1	Z6.4	3	489953,78	1199620,24
23:30:0601000:23:ЗУ1	Z6.4	4	489953,01	1199613,44
23:30:0601000:23:ЗУ1	Z6.4	5	489951,87	1199603,48
23:30:0601000:23:ЗУ1	Z6.4	6	489921,56	1199337,70
23:30:0601000:23:ЗУ1	Z6.4	7	490011,48	1199330,38
23:30:0601000:24:ЗУ1	Z6.5	1	490002,75	1199602,44
23:30:0601000:24:ЗУ1	Z6.5	2	490002,76	1199601,07
23:30:0601000:24:ЗУ1	Z6.5	3	490002,79	1199590,80
23:30:0601000:24:ЗУ1	Z6.5	4	490003,23	1199426,00
23:30:0601000:24:ЗУ1	Z6.5	5	490013,19	1199426,36
23:30:0601000:24:ЗУ1	Z6.5	6	490015,64	1199426,66
23:30:0601000:24:ЗУ1	Z6.5	7	490017,36	1199456,80
23:30:0601000:24:ЗУ1	Z6.5	8	490019,92	1199501,75
23:30:0601000:24:ЗУ1	Z6.5	9	490027,73	1199549,29
23:30:0601000:24:ЗУ1	Z6.5	10	490031,07	1199569,66
23:30:0601000:24:ЗУ1	Z6.5	11	490038,31	1199589,51
23:30:0601000:386:ЗУ1	Z6.6	1	492056,60	1201189,20
23:30:0601000:386:ЗУ1	Z6.6	2	492051,75	1201192,74
23:30:0601000:386:ЗУ1	Z6.6	3	492015,23	1201219,39
23:30:0601000:386:ЗУ1	Z6.6	4	491989,94	1201257,74
23:30:0601000:386:ЗУ1	Z6.6	5	491980,77	1201271,64
23:30:0601000:386:ЗУ1	Z6.6	6	491958,90	1201304,80
23:30:0601000:386:ЗУ1	Z6.6	7	491940,89	1201332,10
23:30:0601000:386:ЗУ1	Z6.6	8	491900,89	1201392,75
23:30:0601000:386:ЗУ1	Z6.6	9	491894,79	1201404,54
23:30:0601000:386:ЗУ1	Z6.6	10	491852,75	1201404,60
23:30:0601000:386:ЗУ1	Z6.6	11	491892,32	1201327,42
23:30:0601000:386:ЗУ1	Z6.6	12	491923,43	1201258,36
23:30:0601000:386:ЗУ1	Z6.6	13	491945,35	1201206,68
23:30:0601000:386:ЗУ1	Z6.6	14	491984,80	1201165,62
23:30:0601000:386:ЗУ1	Z6.6	15	492011,62	1201144,94
23:30:0601000:386:ЗУ1	Z6.6	16	492032,16	1201129,10
23:30:0601000:386:ЗУ1	Z6.6	17	492061,82	1201106,23

Взам. инв. №

Подпись и дата

Инв. №подл.

Изм.	Кол.уч.	Лист	№ док.	Подпись	Дата

ТЖК-1-05-2023-3-ПМ

Лист

10

Условный кадастровый номер образуемого ЗУ	Уникальн. ID	№ точки	Координаты	
			X	Y
23:30:0601000:386:ЗУ1	Z6.6	18	492143,82	1201061,09
23:30:0601000:386:ЗУ1	Z6.6	19	492201,73	1201031,38
23:30:0601000:386:ЗУ1	Z6.6	20	492225,01	1201099,50
23:30:0601000:386:ЗУ1	Z6.6	21	492126,24	1201138,38
23:30:0601000:400:ЗУ1	Z6.7	1	491197,30	1202048,76
23:30:0601000:400:ЗУ1	Z6.7	2	491152,38	1202049,49
23:30:0601000:400:ЗУ1	Z6.7	3	491062,10	1202048,66
23:30:0601000:400:ЗУ1	Z6.7	4	490950,38	1202023,95
23:30:0601000:400:ЗУ1	Z6.7	5	490898,74	1202004,27
23:30:0601000:400:ЗУ1	Z6.7	6	490905,37	1201956,42
23:30:0601000:400:ЗУ1	Z6.7	7	490962,42	1201979,36
23:30:0601000:400:ЗУ1	Z6.7	8	491062,74	1202002,22
23:30:0601000:400:ЗУ1	Z6.7	9	491165,51	1202006,28
23:30:0601000:400:ЗУ1	Z6.7	10	491356,07	1201967,20
23:30:0601000:400:ЗУ1	Z6.7	11	491439,96	1201925,21
23:30:0601000:400:ЗУ1	Z6.7	12	491542,12	1201840,51
23:30:0601000:400:ЗУ1	Z6.7	13	491591,76	1201781,93
23:30:0601000:400:ЗУ1	Z6.7	14	491611,94	1201745,72
23:30:0601000:400:ЗУ1	Z6.7	15	491612,76	1201797,74
23:30:0601000:400:ЗУ1	Z6.7	16	491586,76	1201836,83
23:30:0601000:400:ЗУ1	Z6.7	17	491547,84	1201880,22
23:30:0601000:400:ЗУ1	Z6.7	18	491489,99	1201931,09
23:30:0601000:400:ЗУ1	Z6.7	19	491423,67	1201976,09
23:30:0601000:400:ЗУ1	Z6.7	20	491410,08	1201982,86
23:30:0601000:400:ЗУ1	Z6.7	21	491382,50	1201996,61
23:30:0601000:400:ЗУ1	Z6.7	22	491287,44	1202030,10
23:30:0601000:401:ЗУ1	Z6.8	1	490898,74	1202004,27
23:30:0601000:401:ЗУ1	Z6.8	2	490860,85	1201986,49
23:30:0601000:401:ЗУ1	Z6.8	3	490821,27	1201965,46
23:30:0601000:401:ЗУ1	Z6.8	4	490785,40	1201938,49
23:30:0601000:401:ЗУ1	Z6.8	5	490745,48	1201906,80
23:30:0601000:401:ЗУ1	Z6.8	6	490695,70	1201855,17
23:30:0601000:401:ЗУ1	Z6.8	7	490655,84	1201806,49
23:30:0601000:401:ЗУ1	Z6.8	8	490606,33	1201746,97
23:30:0601000:401:ЗУ1	Z6.8	9	490604,83	1201680,00
23:30:0601000:401:ЗУ1	Z6.8	10	490737,10	1201840,70
23:30:0601000:401:ЗУ1	Z6.8	11	490800,30	1201893,34
23:30:0601000:401:ЗУ1	Z6.8	12	490892,86	1201951,39
23:30:0601000:401:ЗУ1	Z6.8	13	490905,36	1201956,42
23:30:0601000:42:ЗУ1	Z6.9	1	490158,26	1198992,72
23:30:0601000:42:ЗУ1	Z6.9	2	490143,50	1199006,70
23:30:0601000:42:ЗУ1	Z6.9	3	490105,49	1199042,72
23:30:0601000:42:ЗУ1	Z6.9	4	490092,38	1199055,14

Взам. инв. №

Подпись и дата

Инв. №подл.

Изм.	Кол.уч.	Лист	№ док.	Подпись	Дата

ТЖК-1-05-2023-3-ПМ

Лист

11

Условный кадастровый номер образуемого ЗУ	Уникальн. ID	№ точки	Координаты	
			X	Y
23:30:0601000:42:3У1	Z6.9	5	490088,44	1199058,88
23:30:0601000:42:3У1	Z6.9	6	490040,35	1199054,29
23:30:0601000:42:3У1	Z6.9	7	490035,77	1199120,45
23:30:0601000:42:3У1	Z6.9	8	489879,35	1199104,86
23:30:0601000:42:3У1	Z6.9	9	489850,07	1198943,39
23:30:0601000:42:3У1	Z6.9	10	490021,71	1198959,89
23:30:0601000:42:3У1	Z6.9	11	490054,28	1198962,71
23:30:0601000:42:3У1	Z6.9	12	490086,51	1198965,51
23:30:0601000:42:3У1	Z6.9	13	490118,45	1198968,28
23:30:0601000:42:3У1	Z6.9	14	490150,12	1198971,03
23:30:0601000:42:3У1	Z6.9	15	490170,51	1198972,80
23:30:0601000:42:3У1	Z6.9	16	490178,54	1198973,50
23:30:0601000:441:3У1	Z6.10	1	489849,14	1198938,27
23:30:0601000:441:3У1	Z6.10	2	489847,26	1198927,89
23:30:0601000:441:3У1	Z6.10	3	489844,87	1198914,79
23:30:0601000:441:3У1	Z6.10	4	489780,31	1198423,42
23:30:0601000:441:3У1	Z6.10	5	489877,54	1198469,91
23:30:0601000:441:3У1	Z6.10	6	490364,72	1198452,74
23:30:0601000:441:3У1	Z6.10	7	490370,74	1198455,56
23:30:0601000:441:3У1	Z6.10	8	490372,79	1198461,47
23:30:0601000:441:3У1	Z6.10	9	490381,39	1198486,29
23:30:0601000:441:3У1	Z6.10	10	490382,81	1198490,39
23:30:0601000:441:3У1	Z6.10	11	490093,39	1198478,49
23:30:0601000:441:3У1	Z6.10	12	490087,03	1198478,77
23:30:0601000:441:3У1	Z6.10	13	490056,74	1198480,07
23:30:0601000:441:3У1	Z6.10	14	490036,96	1198480,92
23:30:0601000:441:3У1	Z6.10	15	490006,25	1198482,23
23:30:0601000:441:3У1	Z6.10	16	489975,28	1198483,56
23:30:0601000:441:3У1	Z6.10	17	489944,03	1198484,90
23:30:0601000:441:3У1	Z6.10	18	489905,26	1198486,56
23:30:0601000:441:3У1	Z6.10	19	490015,88	1198954,30
23:30:0601000:722:3У1	Z6.11	1	491819,76	1201404,52
23:30:0601000:722:3У1	Z6.11	2	491804,66	1201404,48
23:30:0601000:722:3У1	Z6.11	3	491873,46	1201296,25
23:30:0601000:722:3У1	Z6.11	4	491864,97	1201315,10
23:30:0601000:722:3У1	Z6.11	5	491822,91	1201397,04
23:30:0601000:79:3У1	Z6.12	1	491466,20	1202011,98
23:30:0601000:79:3У1	Z6.12	2	491403,92	1202030,31
23:30:0601000:79:3У1	Z6.12	3	491355,25	1202039,52
23:30:0601000:79:3У1	Z6.12	4	491350,24	1202039,65
23:30:0601000:79:3У1	Z6.12	5	491395,95	1202023,42
23:30:0601000:79:3У1	Z6.12	6	491410,16	1202016,24
23:30:0601000:79:3У1	Z6.12	7	491440,55	1202000,89

Взам. инв. №

Подпись и дата

Инв. №подл.

Изм.	Кол.уч.	Лист	№ док.	Подпись	Дата

ТЖК-1-05-2023-3-ПМ

Лист

12

Условный кадастровый номер образуемого ЗУ	Уникальн. ID	№ точки	Координаты	
			X	Y
23:30:0601000:79:3У1	Z6.12	8	491509,83	1201953,59
23:30:0601000:79:3У1	Z6.12	9	491570,22	1201900,19
23:30:0601000:79:3У1	Z6.12	10	491611,75	1201853,43
23:30:0601000:79:3У1	Z6.12	11	491613,60	1201850,63
23:30:0601000:79:3У1	Z6.12	12	491613,65	1201853,71
23:30:0601000:79:3У1	Z6.12	13	491613,79	1201862,53
23:30:0601000:79:3У1	Z6.12	14	491614,19	1201887,48
23:30:0601000:79:3У1	Z6.12	15	491577,86	1201934,82
23:30:0601000:79:3У1	Z6.12	16	491523,87	1201972,90
23:30:0601000:79:3У1	Z6.12	17	491512,89	1201996,70
23:30:0601000:79:3У1	Z6.12	18	491496,37	1202002,18
23:30:0601000:79:3У1	Z6.12	19	491500,94	1201989,07
23:30:0601000:79:3У1	Z6.12	20	491484,04	1202000,99
23:30:0601000:886:3У1	Z6.13	1	489917,58	1199623,28
23:30:0601000:886:3У1	Z6.13	2	489915,42	1199611,80
23:30:0601000:886:3У1	Z6.13	3	489919,08	1199610,87
23:30:0601000:886:3У1	Z6.13	4	489935,79	1199606,62
23:30:0601000:886:3У1	Z6.13	5	489941,96	1199605,06
23:30:0601000:886:3У1	Z6.13	6	489938,09	1199554,43
23:30:0601000:886:3У1	Z6.13	7	489933,83	1199498,58
23:30:0601000:886:3У1	Z6.13	8	489939,79	1199497,57
23:30:0601000:886:3У1	Z6.13	9	489951,87	1199603,48
23:30:0601000:886:3У1	Z6.13	10	489953,01	1199613,44
23:30:0601000:886:3У1	Z6.13	11	489953,78	1199620,24
23:30:0601000:56:3У1	Z6.14	1	490084,43	1200573,99
23:30:0601000:56:3У1	Z6.14	2	490009,26	1200577,79
23:30:0601000:56:3У1	Z6.14	3	489980,49	1200046,98
23:30:0601000:56:3У1	Z6.14	4	489898,95	1199898,05
23:30:0601000:56:3У1	Z6.14	5	489896,25	1199852,09
23:30:0601000:56:3У1	Z6.14	6	489986,77	1199830,21
23:30:0601000:56:3У1	Z6.14	7	489974,57	1199779,44
23:30:0601000:56:3У1	Z6.14	8	490065,59	1199757,56
23:30:0601000:56:3У1	Z6.14	9	490062,41	1199781,16
23:30:0601000:56:3У1	Z6.14	10	490065,45	1199825,79
23:30:0601000:56:3У1	Z6.14	11	490062,37	1199931,85
23:30:0601000:56:3У1	Z6.14	12	490063,63	1200001,29
23:30:0601000:56:3У1	Z6.14	13	490091,22	1200421,85
23:30:0601000:56:3У1	Z6.14	14	490080,72	1200502,33
23:30:0601000:644:3У1	Z6.15	1	489896,25	1199852,08
23:30:0601000:644:3У1	Z6.15	2	489894,09	1199815,21
23:30:0601000:644:3У1	Z6.15	3	489888,20	1199816,20
23:30:0601000:644:3У1	Z6.15	4	489885,79	1199780,23
23:30:0601000:644:3У1	Z6.15	5	489910,75	1199778,55

Взам. инв. №

Подпись и дата

Инв. №подл.

Изм.	Кол.уч.	Лист	№ док.	Подпись	Дата

ТЖК-1-05-2023-3-ПМ

Лист

13

Условный кадастровый номер образуемого ЗУ	Уникальн. ID	№ точки	Координаты	
			X	Y
23:30:0601000:644:ЗУ1	Z6.15	6	489909,11	1199754,09
23:30:0601000:644:ЗУ1	Z6.15	7	489941,97	1199752,81
23:30:0601000:644:ЗУ1	Z6.15	8	489928,37	1199680,59
23:30:0601000:644:ЗУ1	Z6.15	9	489923,42	1199654,32
23:30:0601000:644:ЗУ1	Z6.15	10	489943,30	1199649,55
23:30:0601000:644:ЗУ1	Z6.15	11	489986,77	1199830,21
23:30:0601012:7:ЗУ1	Z6.16	1	490065,58	1199757,56
23:30:0601012:7:ЗУ1	Z6.16	2	489974,57	1199779,44
23:30:0601012:7:ЗУ1	Z6.16	3	489943,31	1199649,55
23:30:0601012:7:ЗУ1	Z6.16	4	489956,74	1199646,33
23:30:0601012:7:ЗУ1	Z6.16	5	490048,34	1199624,36
23:30:0601012:7:ЗУ1	Z6.16	6	490058,82	1199673,23
23:30:0601012:7:ЗУ1	Z6.16	7	490069,94	1199725,14
23:30:0601000:21:ЗУ1	Z6.17	1	490163,10	1198779,22
23:30:0601000:21:ЗУ1	Z6.17	2	490151,63	1198730,71
23:30:0601000:21:ЗУ1	Z6.17	3	490459,87	1198746,11
23:30:0601000:21:ЗУ1	Z6.17	4	490472,67	1198794,66
23:30:0601011:10:ЗУ1	Z6.18	1	489944,34	1198491,06
23:30:0601011:10:ЗУ1	Z6.18	2	490054,76	1198957,90
23:30:0601011:10:ЗУ1	Z6.18	3	490022,24	1198955,08
23:30:0601011:10:ЗУ1	Z6.18	4	489912,82	1198492,41
23:30:0601011:11:ЗУ1	Z6.19	1	490174,53	1198827,54
23:30:0601011:11:ЗУ1	Z6.19	2	490163,10	1198779,22
23:30:0601011:11:ЗУ1	Z6.19	3	490472,67	1198794,66
23:30:0601011:11:ЗУ1	Z6.19	4	490485,41	1198843,01
23:30:0601011:12:ЗУ1	Z6.20	1	490170,99	1198967,99
23:30:0601011:12:ЗУ1	Z6.20	2	490057,05	1198486,23
23:30:0601011:12:ЗУ1	Z6.20	3	490087,34	1198484,93
23:30:0601011:12:ЗУ1	Z6.20	4	490202,22	1198970,70
23:30:0601011:13:ЗУ1	Z6.21	1	490105,18	1198534,35
23:30:0601011:13:ЗУ1	Z6.21	2	490093,44	1198484,67
23:30:0601011:13:ЗУ1	Z6.21	3	490384,97	1198496,65
23:30:0601011:13:ЗУ1	Z6.21	4	490403,89	1198549,33
23:30:0601011:14:ЗУ1	Z6.22	1	490128,53	1198633,03
23:30:0601011:14:ЗУ1	Z6.22	2	490434,09	1198648,31
23:30:0601011:14:ЗУ1	Z6.22	3	490447,00	1198697,29
23:30:0601011:14:ЗУ1	Z6.22	4	490140,10	1198681,97
23:30:0601011:15:ЗУ1	Z6.23	1	490086,99	1198960,70
23:30:0601011:15:ЗУ1	Z6.23	2	489975,59	1198489,72
23:30:0601011:15:ЗУ1	Z6.23	3	490006,56	1198488,39
23:30:0601011:15:ЗУ1	Z6.23	4	490118,93	1198963,47
23:30:0601011:16:ЗУ1	Z6.24	1	490412,14	1198599,11
23:30:0601011:16:ЗУ1	Z6.24	2	490397,64	1198598,37

Взам. инв. №

Подпись и дата

Инв. №подл.

Лист

ТЖК-1-05-2023-3-ПМ

14

Изм.	Кол.уч.	Лист	№ док.	Подпись	Дата
------	---------	------	--------	---------	------

Условный кадастровый номер образуемого ЗУ	Уникальн. ID	№ точки	Координаты	
			X	Y
23:30:0601011:16:3У1	Z6.24	3	490116,90	1198583,87
23:30:0601011:16:3У1	Z6.24	4	490105,18	1198534,35
23:30:0601011:16:3У1	Z6.24	5	490403,89	1198549,33
23:30:0601011:16:3У1	Z6.24	6	490419,43	1198592,67
23:30:0601011:20:3У1	Z6.25	1	490128,53	1198633,03
23:30:0601011:20:3У1	Z6.25	2	490116,90	1198583,88
23:30:0601011:20:3У1	Z6.25	3	490397,64	1198598,37
23:30:0601011:20:3У1	Z6.25	4	490412,13	1198599,12
23:30:0601011:20:3У1	Z6.25	5	490412,14	1198599,12
23:30:0601011:20:3У1	Z6.25	6	490421,24	1198599,59
23:30:0601011:20:3У1	Z6.25	7	490434,08	1198648,29
23:30:0601011:22:3У1	Z6.26	1	490150,60	1198966,22
23:30:0601011:22:3У1	Z6.26	2	490037,27	1198487,08
23:30:0601011:22:3У1	Z6.26	3	490047,17	1198486,65
23:30:0601011:22:3У1	Z6.26	4	490160,81	1198967,11
23:30:0601011:4:3У1	Z6.27	1	490510,73	1198939,08
23:30:0601011:4:3У1	Z6.27	2	490523,31	1198986,82
23:30:0601011:4:3У1	Z6.27	3	490208,52	1198971,25
23:30:0601011:4:3У1	Z6.27	4	490197,24	1198923,55
23:30:0601011:6:3У1	Z6.28	1	490118,93	1198963,47
23:30:0601011:6:3У1	Z6.28	2	490006,56	1198488,39
23:30:0601011:6:3У1	Z6.28	3	490037,27	1198487,08
23:30:0601011:6:3У1	Z6.28	4	490150,60	1198966,22
23:30:0601011:9:3У1	Z6.29	1	490054,76	1198957,90
23:30:0601011:9:3У1	Z6.29	2	489944,34	1198491,06
23:30:0601011:9:3У1	Z6.29	3	489975,59	1198489,72
23:30:0601011:9:3У1	Z6.29	4	490086,99	1198960,70
23:30:0701000:10:3У1	Z6.30	1	490072,22	1201086,56
23:30:0701000:10:3У1	Z6.30	2	490071,05	1201084,94
23:30:0701000:10:3У1	Z6.30	3	490092,94	1201067,41
23:30:0701000:10:3У1	Z6.30	4	490052,68	1200941,07
23:30:0701000:10:3У1	Z6.30	5	490022,68	1200781,85
23:30:0701000:10:3У1	Z6.30	6	490013,21	1200650,66
23:30:0701000:10:3У1	Z6.30	7	490009,92	1200589,97
23:30:0701000:10:3У1	Z6.30	8	490071,77	1200586,83
23:30:0701000:10:3У1	Z6.30	9	490086,25	1200609,28
23:30:0701000:10:3У1	Z6.30	10	490095,90	1200795,52
23:30:0701000:10:3У1	Z6.30	11	490146,52	1200997,83
23:30:0701000:10:3У1	Z6.30	12	490156,49	1201019,03
23:30:0701000:257:3У1	Z6.31	1	490110,23	1201137,42
23:30:0701000:257:3У1	Z6.31	2	490103,74	1201128,80
23:30:0701000:257:3У1	Z6.31	3	490111,72	1201122,78
23:30:0701000:257:3У1	Z6.31	4	490081,90	1201082,90

Взам. инв. №

Подпись и дата

Инв. №подл.

Лист

ТЖК-1-05-2023-3-ПМ

15

Изм.	Кол.уч.	Лист	№ док.	Подпись	Дата

Условный кадастровый номер образуемого ЗУ	Уникальн. ID	№ точки	Координаты	
			X	Y
23:30:0701000:257:ЗУ1	Z6.31	5	490073,87	1201088,86
23:30:0701000:257:ЗУ1	Z6.31	6	490072,19	1201086,59
23:30:0701000:257:ЗУ1	Z6.31	7	490072,22	1201086,57
23:30:0701000:257:ЗУ1	Z6.31	8	490156,49	1201019,04
23:30:0701000:257:ЗУ1	Z6.31	9	490184,79	1201079,23
23:30:0701000:276:ЗУ1	Z6.32	1	490146,59	1201184,67
23:30:0701000:276:ЗУ1	Z6.32	2	490211,60	1201136,28
23:30:0701000:276:ЗУ1	Z6.32	3	490220,00	1201154,15
23:30:0701000:276:ЗУ1	Z6.32	4	490518,75	1201575,41
23:30:0701000:276:ЗУ1	Z6.32	5	490604,81	1201679,98
23:30:0701000:276:ЗУ1	Z6.32	6	490606,33	1201746,97
23:30:0701000:276:ЗУ1	Z6.32	7	490548,27	1201677,18
23:30:0701000:276:ЗУ1	Z6.32	8	490483,79	1201598,96
23:30:0601000:657:ЗУ1	Z6.33	1	490038,03	1199087,85
23:30:0601000:657:ЗУ1	Z6.33	2	490040,35	1199054,29
23:30:0601000:657:ЗУ1	Z6.33	3	490060,97	1199056,26
23:30:0000000:1:ЗУ1	Z6.34	1	491350,23	1202039,65
23:30:0000000:1:ЗУ1	Z6.34	2	491272,52	1202041,61
23:30:0000000:1:ЗУ1	Z6.34	3	491254,95	1202052,38
23:30:0000000:1:ЗУ1	Z6.34	4	491215,39	1202052,76
23:30:0000000:1:ЗУ1	Z6.34	5	491197,30	1202048,76
23:30:0000000:1:ЗУ1	Z6.34	6	491287,44	1202030,10
23:30:0000000:1:ЗУ1	Z6.34	7	491382,50	1201996,61
23:30:0000000:1:ЗУ1	Z6.34	8	491410,08	1201982,86
23:30:0000000:1:ЗУ1	Z6.34	9	491423,67	1201976,09
23:30:0000000:1:ЗУ1	Z6.34	10	491489,99	1201931,09
23:30:0000000:1:ЗУ1	Z6.34	11	491547,84	1201880,22
23:30:0000000:1:ЗУ1	Z6.34	12	491586,76	1201836,83
23:30:0000000:1:ЗУ1	Z6.34	13	491612,76	1201797,74
23:30:0000000:1:ЗУ1	Z6.34	14	491625,63	1201778,39
23:30:0000000:1:ЗУ1	Z6.34	15	491626,57	1201776,99
23:30:0000000:1:ЗУ1	Z6.34	16	491655,31	1201724,90
23:30:0000000:1:ЗУ1	Z6.34	17	491669,35	1201699,22
23:30:0000000:1:ЗУ1	Z6.34	18	491684,85	1201670,50
23:30:0000000:1:ЗУ1	Z6.34	19	491691,02	1201659,08
23:30:0000000:1:ЗУ1	Z6.34	20	491697,18	1201647,65
23:30:0000000:1:ЗУ1	Z6.34	21	491704,98	1201633,21
23:30:0000000:1:ЗУ1	Z6.34	22	491711,02	1201620,46
23:30:0000000:1:ЗУ1	Z6.34	23	491715,29	1201611,43
23:30:0000000:1:ЗУ1	Z6.34	24	491731,72	1201576,74
23:30:0000000:1:ЗУ1	Z6.34	25	491737,36	1201564,81
23:30:0000000:1:ЗУ1	Z6.34	26	491743,01	1201552,89
23:30:0000000:1:ЗУ1	Z6.34	27	491748,68	1201540,99

Взам. инв. №

Подпись и дата

Инв. №подл.

Изм.	Кол.уч.	Лист	№ док.	Подпись	Дата

ТЖК-1-05-2023-3-ПМ

Лист

16

Условный кадастровый номер образуемого ЗУ	Уникальн. ID	№ точки	Координаты	
			X	Y
23:30:0000000:1:3У1	Z6.34	28	491754,92	1201529,63
23:30:0000000:1:3У1	Z6.34	29	491762,24	1201516,28
23:30:0000000:1:3У1	Z6.34	30	491781,69	1201480,83
23:30:0000000:1:3У1	Z6.34	31	491802,05	1201444,82
23:30:0000000:1:3У1	Z6.34	32	491805,17	1201439,15
23:30:0000000:1:3У1	Z6.34	33	491807,77	1201432,97
23:30:0000000:1:3У1	Z6.34	34	491810,37	1201426,79
23:30:0000000:1:3У1	Z6.34	35	491812,97	1201420,62
23:30:0000000:1:3У1	Z6.34	36	491817,58	1201409,68
23:30:0000000:1:3У1	Z6.34	37	491819,76	1201404,52
23:30:0000000:1:3У1	Z6.34	38	491822,91	1201397,04
23:30:0000000:1:3У1	Z6.34	39	491864,97	1201315,10
23:30:0000000:1:3У1	Z6.34	40	491873,47	1201296,23
23:30:0000000:1:3У1	Z6.34	41	491945,34	1201206,69
23:30:0000000:1:3У1	Z6.34	42	491923,43	1201258,36
23:30:0000000:1:3У1	Z6.34	43	491892,32	1201327,42
23:30:0000000:1:3У1	Z6.34	44	491852,75	1201404,60
23:30:0000000:1:3У1	Z6.34	45	491851,56	1201407,08
23:30:0000000:1:3У1	Z6.34	46	491850,10	1201409,76
23:30:0000000:1:3У1	Z6.34	47	491849,60	1201410,73
23:30:0000000:1:3У1	Z6.34	48	491832,58	1201451,35
23:30:0000000:1:3У1	Z6.34	49	491827,40	1201460,61
23:30:0000000:1:3У1	Z6.34	50	491824,24	1201466,25
23:30:0000000:1:3У1	Z6.34	51	491821,08	1201471,89
23:30:0000000:1:3У1	Z6.34	52	491817,92	1201477,53
23:30:0000000:1:3У1	Z6.34	53	491814,76	1201483,17
23:30:0000000:1:3У1	Z6.34	54	491811,61	1201488,80
23:30:0000000:1:3У1	Z6.34	55	491808,45	1201494,44
23:30:0000000:1:3У1	Z6.34	56	491805,32	1201500,12
23:30:0000000:1:3У1	Z6.34	57	491802,21	1201505,80
23:30:0000000:1:3У1	Z6.34	58	491796,41	1201516,36
23:30:0000000:1:3У1	Z6.34	59	491792,86	1201522,83
23:30:0000000:1:3У1	Z6.34	60	491783,52	1201539,87
23:30:0000000:1:3У1	Z6.34	61	491774,22	1201556,96
23:30:0000000:1:3У1	Z6.34	62	491762,94	1201580,82
23:30:0000000:1:3У1	Z6.34	63	491757,30	1201592,75
23:30:0000000:1:3У1	Z6.34	64	491748,83	1201610,64
23:30:0000000:1:3У1	Z6.34	65	491748,21	1201611,96
23:30:0000000:1:3У1	Z6.34	66	491746,01	1201616,61
23:30:0000000:1:3У1	Z6.34	67	491744,15	1201620,54
23:30:0000000:1:3У1	Z6.34	68	491743,19	1201622,57
23:30:0000000:1:3У1	Z6.34	69	491740,37	1201628,54
23:30:0000000:1:3У1	Z6.34	70	491737,55	1201634,50

Взам. инв. №

Подпись и дата

Инв. №подл.

Изм.	Кол.уч.	Лист	№ док.	Подпись	Дата

ТЖК-1-05-2023-3-ПМ

Лист

17

Условный кадастровый номер образуемого ЗУ	Уникальн. ID	№ точки	Координаты	
			X	Y
23:30:0000000:1:3У1	Z6.34	71	491731,89	1201646,42
23:30:0000000:1:3У1	Z6.34	72	491725,73	1201657,84
23:30:0000000:1:3У1	Z6.34	73	491722,65	1201663,56
23:30:0000000:1:3У1	Z6.34	74	491719,57	1201669,27
23:30:0000000:1:3У1	Z6.34	75	491716,49	1201674,99
23:30:0000000:1:3У1	Z6.34	76	491713,41	1201680,70
23:30:0000000:1:3У1	Z6.34	77	491710,33	1201686,41
23:30:0000000:1:3У1	Z6.34	78	491707,25	1201692,13
23:30:0000000:1:3У1	Z6.34	79	491704,17	1201697,84
23:30:0000000:1:3У1	Z6.34	80	491703,14	1201699,76
23:30:0000000:1:3У1	Z6.34	81	491701,09	1201703,56
23:30:0000000:1:3У1	Z6.34	82	491698,01	1201709,27
23:30:0000000:1:3У1	Z6.34	83	491694,93	1201714,98
23:30:0000000:1:3У1	Z6.34	84	491691,84	1201720,69
23:30:0000000:1:3У1	Z6.34	85	491689,53	1201724,98
23:30:0000000:1:3У1	Z6.34	86	491685,62	1201732,06
23:30:0000000:1:3У1	Z6.34	87	491682,49	1201737,73
23:30:0000000:1:3У1	Z6.34	88	491679,37	1201743,40
23:30:0000000:1:3У1	Z6.34	89	491676,24	1201749,07
23:30:0000000:1:3У1	Z6.34	90	491673,11	1201754,73
23:30:0000000:1:3У1	Z6.34	91	491669,98	1201760,40
23:30:0000000:1:3У1	Z6.34	92	491666,86	1201766,07
23:30:0000000:1:3У1	Z6.34	93	491663,73	1201771,74
23:30:0000000:1:3У1	Z6.34	94	491660,60	1201777,41
23:30:0000000:1:3У1	Z6.34	95	491657,47	1201783,08
23:30:0000000:1:3У1	Z6.34	96	491654,35	1201788,74
23:30:0000000:1:3У1	Z6.34	97	491652,84	1201791,48
23:30:0000000:1:3У1	Z6.34	98	491651,02	1201794,22
23:30:0000000:1:3У1	Z6.34	99	491647,51	1201799,52
23:30:0000000:1:3У1	Z6.34	100	491643,99	1201804,81
23:30:0000000:1:3У1	Z6.34	101	491627,63	1201829,48
23:30:0000000:1:3У1	Z6.34	102	491622,92	1201836,59
23:30:0000000:1:3У1	Z6.34	103	491619,40	1201841,88
23:30:0000000:1:3У1	Z6.34	104	491615,89	1201847,18
23:30:0000000:1:3У1	Z6.34	105	491613,60	1201850,63
23:30:0000000:1:3У1	Z6.34	106	491611,75	1201853,43
23:30:0000000:1:3У1	Z6.34	107	491570,22	1201900,19
23:30:0000000:1:3У1	Z6.34	108	491509,83	1201953,59
23:30:0000000:1:3У1	Z6.34	109	491440,55	1202000,89
23:30:0000000:1:3У1	Z6.34	110	491410,16	1202016,24
23:30:0000000:1:3У1	Z6.34	111	491395,95	1202023,42
23:30:0000000:254:3У1	Z6.35	1	491855,05	1201481,19
23:30:0000000:254:3У1	Z6.35	2	491845,85	1201498,94

Взам. инв. №

Подпись и дата

Инв. №подл.

Лист

ТЖК-1-05-2023-3-ПМ

18

Изм.	Кол.уч.	Лист	№ док.	Подпись	Дата

Условный кадастровый номер образуемого ЗУ	Уникальн. ID	№ точки	Координаты	
			X	Y
23:30:0000000:254:ЗУ1	Z6.35	3	491707,46	1201765,96
23:30:0000000:254:ЗУ1	Z6.35	4	491614,20	1201887,47
23:30:0000000:254:ЗУ1	Z6.35	5	491613,79	1201862,53
23:30:0000000:254:ЗУ1	Z6.35	6	491613,65	1201853,71
23:30:0000000:254:ЗУ1	Z6.35	7	491613,60	1201850,63
23:30:0000000:254:ЗУ1	Z6.35	8	491615,89	1201847,18
23:30:0000000:254:ЗУ1	Z6.35	9	491619,40	1201841,88
23:30:0000000:254:ЗУ1	Z6.35	10	491622,92	1201836,59
23:30:0000000:254:ЗУ1	Z6.35	11	491627,63	1201829,48
23:30:0000000:254:ЗУ1	Z6.35	12	491643,99	1201804,81
23:30:0000000:254:ЗУ1	Z6.35	13	491647,51	1201799,52
23:30:0000000:254:ЗУ1	Z6.35	14	491651,02	1201794,22
23:30:0000000:254:ЗУ1	Z6.35	15	491652,84	1201791,48
23:30:0000000:254:ЗУ1	Z6.35	16	491654,35	1201788,74
23:30:0000000:254:ЗУ1	Z6.35	17	491657,47	1201783,08
23:30:0000000:254:ЗУ1	Z6.35	18	491660,60	1201777,41
23:30:0000000:254:ЗУ1	Z6.35	19	491663,73	1201771,74
23:30:0000000:254:ЗУ1	Z6.35	20	491666,86	1201766,07
23:30:0000000:254:ЗУ1	Z6.35	21	491669,98	1201760,40
23:30:0000000:254:ЗУ1	Z6.35	22	491673,11	1201754,73
23:30:0000000:254:ЗУ1	Z6.35	23	491676,24	1201749,07
23:30:0000000:254:ЗУ1	Z6.35	24	491679,37	1201743,40
23:30:0000000:254:ЗУ1	Z6.35	25	491682,49	1201737,73
23:30:0000000:254:ЗУ1	Z6.35	26	491685,62	1201732,06
23:30:0000000:254:ЗУ1	Z6.35	27	491689,53	1201724,98
23:30:0000000:254:ЗУ1	Z6.35	28	491691,84	1201720,69
23:30:0000000:254:ЗУ1	Z6.35	29	491694,93	1201714,98
23:30:0000000:254:ЗУ1	Z6.35	30	491698,01	1201709,27
23:30:0000000:254:ЗУ1	Z6.35	31	491701,09	1201703,56
23:30:0000000:254:ЗУ1	Z6.35	32	491703,14	1201699,76
23:30:0000000:254:ЗУ1	Z6.35	33	491704,17	1201697,84
23:30:0000000:254:ЗУ1	Z6.35	34	491707,25	1201692,13
23:30:0000000:254:ЗУ1	Z6.35	35	491710,33	1201686,41
23:30:0000000:254:ЗУ1	Z6.35	36	491713,41	1201680,70
23:30:0000000:254:ЗУ1	Z6.35	37	491716,49	1201674,99
23:30:0000000:254:ЗУ1	Z6.35	38	491719,57	1201669,27
23:30:0000000:254:ЗУ1	Z6.35	39	491722,65	1201663,56
23:30:0000000:254:ЗУ1	Z6.35	40	491725,73	1201657,84
23:30:0000000:254:ЗУ1	Z6.35	41	491731,89	1201646,42
23:30:0000000:254:ЗУ1	Z6.35	42	491737,55	1201634,50
23:30:0000000:254:ЗУ1	Z6.35	43	491740,37	1201628,54
23:30:0000000:254:ЗУ1	Z6.35	44	491743,19	1201622,57
23:30:0000000:254:ЗУ1	Z6.35	45	491744,15	1201620,54

Взам. инв. №

Подпись и дата

Инв. №подл.

Лист

ТЖК-1-05-2023-3-ПМ

19

Изм.	Кол.уч.	Лист	№ док.	Подпись	Дата

Условный кадастровый номер образуемого ЗУ	Уникальн. ID	№ точки	Координаты	
			X	Y
23:30:0000000:254:ЗУ1	Z6.35	46	491746,01	1201616,61
23:30:0000000:254:ЗУ1	Z6.35	47	491748,21	1201611,96
23:30:0000000:254:ЗУ1	Z6.35	48	491748,83	1201610,64
23:30:0000000:254:ЗУ1	Z6.35	49	491757,30	1201592,75
23:30:0000000:254:ЗУ1	Z6.35	50	491762,94	1201580,82
23:30:0000000:254:ЗУ1	Z6.35	51	491774,22	1201556,96
23:30:0000000:254:ЗУ1	Z6.35	52	491783,52	1201539,87
23:30:0000000:254:ЗУ1	Z6.35	53	491792,86	1201522,83
23:30:0000000:254:ЗУ1	Z6.35	54	491796,41	1201516,36
23:30:0000000:254:ЗУ1	Z6.35	55	491802,21	1201505,80
23:30:0000000:254:ЗУ1	Z6.35	56	491805,32	1201500,12
23:30:0000000:254:ЗУ1	Z6.35	57	491808,45	1201494,44
23:30:0000000:254:ЗУ1	Z6.35	58	491811,61	1201488,80
23:30:0000000:254:ЗУ1	Z6.35	59	491814,76	1201483,17
23:30:0000000:254:ЗУ1	Z6.35	60	491817,92	1201477,53
23:30:0000000:254:ЗУ1	Z6.35	61	491821,08	1201471,89
23:30:0000000:254:ЗУ1	Z6.35	62	491824,24	1201466,25
23:30:0000000:254:ЗУ1	Z6.35	63	491827,40	1201460,61
23:30:0000000:254:ЗУ1	Z6.35	64	491832,58	1201451,35
23:30:0000000:254:ЗУ1	Z6.35	65	491849,60	1201410,73
23:30:0000000:254:ЗУ1	Z6.35	66	491850,10	1201409,76
23:30:0000000:254:ЗУ1	Z6.35	67	491892,02	1201409,87
23:30:0000000:254:ЗУ2	Z6.36	1	490160,81	1198967,11
23:30:0000000:254:ЗУ2	Z6.36	2	490047,17	1198486,65
23:30:0000000:254:ЗУ2	Z6.36	3	490057,05	1198486,23
23:30:0000000:254:ЗУ2	Z6.36	4	490170,99	1198967,99
23:30:0000000:254:ЗУ3	Z6.37	1	491612,76	1201797,74
23:30:0000000:254:ЗУ3	Z6.37	2	491611,95	1201745,72
23:30:0000000:254:ЗУ3	Z6.37	3	491772,35	1201457,97
23:30:0000000:254:ЗУ3	Z6.37	4	491782,08	1201440,51
23:30:0000000:254:ЗУ3	Z6.37	5	491784,40	1201436,35
23:30:0000000:254:ЗУ3	Z6.37	6	491801,37	1201409,65
23:30:0000000:254:ЗУ3	Z6.37	7	491817,58	1201409,68
23:30:0000000:254:ЗУ3	Z6.37	8	491812,97	1201420,62
23:30:0000000:254:ЗУ3	Z6.37	9	491810,37	1201426,79
23:30:0000000:254:ЗУ3	Z6.37	10	491807,77	1201432,97
23:30:0000000:254:ЗУ3	Z6.37	11	491805,17	1201439,15
23:30:0000000:254:ЗУ3	Z6.37	12	491802,05	1201444,82
23:30:0000000:254:ЗУ3	Z6.37	13	491781,69	1201480,83
23:30:0000000:254:ЗУ3	Z6.37	14	491762,24	1201516,28
23:30:0000000:254:ЗУ3	Z6.37	15	491754,92	1201529,63
23:30:0000000:254:ЗУ3	Z6.37	16	491748,68	1201540,99
23:30:0000000:254:ЗУ3	Z6.37	17	491743,01	1201552,89

Взам. инв. №

Подпись и дата

Инв. №подл.

Лист

ТЖК-1-05-2023-3-ПМ

20

Изм.	Кол.уч.	Лист	№ док.	Подпись	Дата

Условный кадастровый номер образуемого ЗУ	Уникальн. ID	№ точки	Координаты	
			X	Y
23:30:0000000:254:ЗУ3	Z6.37	18	491737,36	1201564,81
23:30:0000000:254:ЗУ3	Z6.37	19	491731,72	1201576,74
23:30:0000000:254:ЗУ3	Z6.37	20	491715,29	1201611,43
23:30:0000000:254:ЗУ3	Z6.37	21	491711,02	1201620,46
23:30:0000000:254:ЗУ3	Z6.37	22	491704,98	1201633,21
23:30:0000000:254:ЗУ3	Z6.37	23	491697,18	1201647,65
23:30:0000000:254:ЗУ3	Z6.37	24	491691,02	1201659,08
23:30:0000000:254:ЗУ3	Z6.37	25	491684,85	1201670,50
23:30:0000000:254:ЗУ3	Z6.37	26	491669,35	1201699,22
23:30:0000000:254:ЗУ3	Z6.37	27	491655,31	1201724,90
23:30:0000000:254:ЗУ3	Z6.37	28	491626,57	1201776,99
23:30:0000000:254:ЗУ3	Z6.37	29	491625,63	1201778,39
23:30:0000000:3028:ЗУ1	Z6.38	1	491892,03	1201409,85
23:30:0000000:3028:ЗУ1	Z6.38	2	491881,05	1201409,83
23:30:0000000:3028:ЗУ1	Z6.38	3	491885,14	1201407,05
23:30:0000000:3028:ЗУ1	Z6.38	4	491893,48	1201407,05
23:30:0701000:259:ЗУ1	Z6.39	1	490071,77	1200586,83
23:30:0701000:259:ЗУ1	Z6.39	2	490085,06	1200586,19
23:30:0701000:259:ЗУ1	Z6.39	3	490086,25	1200609,27
23:30:0701000:259:ЗУ2	Z6.40	1	490146,59	1201184,67
23:30:0701000:259:ЗУ2	Z6.40	2	490136,91	1201172,78
23:30:0701000:259:ЗУ2	Z6.40	3	490110,23	1201137,42
23:30:0701000:259:ЗУ2	Z6.40	4	490184,79	1201079,24
23:30:0701000:259:ЗУ2	Z6.40	5	490211,60	1201136,27
23:30:0601000:657:ЗУ2	Z6.41	1	490003,23	1199426,00
23:30:0601000:657:ЗУ2	Z6.41	2	490011,48	1199330,38
23:30:0601000:657:ЗУ2	Z6.41	3	490012,08	1199363,81
23:30:0601000:657:ЗУ2	Z6.41	4	490015,65	1199426,66
23:30:0601000:657:ЗУ2	Z6.41	5	490013,19	1199426,36
23:30:0601000:40:ЗУ1	Z6.42	1	489933,82	1199498,58
23:30:0601000:40:ЗУ1	Z6.42	2	489931,03	1199461,87
23:30:0601000:40:ЗУ1	Z6.42	3	489928,75	1199431,96
23:30:0601000:40:ЗУ1	Z6.42	4	489921,56	1199337,70
23:30:0601000:40:ЗУ1	Z6.42	5	489939,79	1199497,57
23:30:0601000:40:ЗУ2	Z6.43	1	490011,48	1199330,38
23:30:0601000:40:ЗУ2	Z6.43	2	489921,56	1199337,70
23:30:0601000:40:ЗУ2	Z6.43	3	489896,94	1199201,91
23:30:0601000:40:ЗУ2	Z6.43	4	489884,47	1199133,12
23:30:0601000:40:ЗУ2	Z6.43	5	489879,35	1199104,87
23:30:0601000:40:ЗУ2	Z6.43	6	490035,77	1199120,45
23:30:0601000:40:ЗУ2	Z6.43	7	490021,26	1199329,82
23:30:0601011:8:ЗУ1	Z6.44	1	490174,53	1198827,54
23:30:0601011:8:ЗУ1	Z6.44	2	490485,41	1198843,01

Взам. инв. №

Подпись и дата

Инв. №подл.

Изм.	Кол.уч.	Лист	№ док.	Подпись	Дата

ТЖК-1-05-2023-3-ПМ

Лист

21

Условный кадастровый номер образуемого ЗУ	Уникальн. ID	№ точки	Координаты	
			X	Y
23:30:0601011:8:3У1	Z6.44	3	490498,09	1198891,15
23:30:0601011:8:3У1	Z6.44	4	490185,91	1198875,64
23:30:0601000:79:3У1	Z6.45	1	491496,37	1202002,18
23:30:0601000:79:3У1	Z6.45	2	491512,89	1201996,70
23:30:0601000:79:3У1	Z6.45	3	491484,35	1202058,59
23:30:0601000:79:3У1	Z6.45	4	491476,70	1202058,59
23:30:0601000:79:3У2	Z6.46	1	491350,24	1202039,65
23:30:0601000:79:3У2	Z6.46	2	491355,25	1202039,52
23:30:0601000:79:3У2	Z6.46	3	491403,92	1202030,31
23:30:0601000:79:3У2	Z6.46	4	491466,20	1202011,98
23:30:0601000:79:3У2	Z6.46	5	491399,87	1202052,84
23:30:0601000:79:3У2	Z6.46	6	491303,45	1202082,49
23:30:0601000:79:3У2	Z6.46	7	491280,35	1202073,79
23:30:0601000:79:3У2	Z6.46	8	491276,57	1202072,37
23:30:0601000:79:3У2	Z6.46	9	491259,99	1202066,12
23:30:0601000:79:3У2	Z6.46	10	491297,45	1202058,39
23:30:0000000:1:3У2	Z6.47	1	491215,39	1202052,76
23:30:0000000:1:3У2	Z6.47	2	491254,95	1202052,38
23:30:0000000:1:3У2	Z6.47	3	491272,52	1202041,61
23:30:0000000:1:3У2	Z6.47	4	491350,23	1202039,65
23:30:0000000:1:3У2	Z6.47	5	491297,45	1202058,39
23:30:0000000:1:3У2	Z6.47	6	491259,98	1202066,12
23:30:0000000:1:3У2	Z6.47	7	491237,46	1202057,64
23:30:0601011:5:3У1	Z6.48	1	490197,24	1198923,55
23:30:0601011:5:3У1	Z6.48	2	490185,91	1198875,64
23:30:0601011:5:3У1	Z6.48	3	490498,09	1198891,15
23:30:0601011:5:3У1	Z6.48	4	490510,73	1198939,08
23:30:0601000:728:3У1	Z6.49	1	491817,58	1201409,68
23:30:0601000:728:3У1	Z6.49	2	491801,38	1201409,64
23:30:0601000:728:3У1	Z6.49	3	491804,66	1201404,49
23:30:0601000:728:3У1	Z6.49	4	491819,76	1201404,52
23:30:0000000:4799:3У1	Z6.50	1	489956,74	1199646,32
23:30:0000000:4799:3У1	Z6.50	2	489956,38	1199643,08
23:30:0000000:4799:3У1	Z6.50	3	490004,80	1199631,39
23:30:0000000:4799:3У1	Z6.50	4	490007,86	1199630,65
23:30:0000000:4799:3У1	Z6.50	5	490036,31	1199621,70
23:30:0000000:4799:3У1	Z6.50	6	490046,75	1199616,95
23:30:0000000:4799:3У1	Z6.50	7	490048,34	1199624,33
23:30:0601011:2:3У1	Z6.51	1	490151,63	1198730,71
23:30:0601011:2:3У1	Z6.51	2	490140,10	1198681,97
23:30:0601011:2:3У1	Z6.51	3	490447,00	1198697,29
23:30:0601011:2:3У1	Z6.51	4	490459,87	1198746,11
23:30:0601011:3У1	Z6.52	1	490140,10	1198681,97

Взам. инв. №

Подпись и дата

Инв. №подл.

Лист

ТЖК-1-05-2023-3-ПМ

22

Изм.	Кол.уч.	Лист	№ док.	Подпись	Дата

Условный кадастровый номер образуемого ЗУ	Уникальн. ID	№ точки	Координаты	
			X	Y
23:30:0601011:ЗУ1	Z6.52	2	490151,63	1198730,71
23:30:0601011:ЗУ1	Z6.52	3	490163,10	1198779,22
23:30:0601011:ЗУ1	Z6.52	4	490174,53	1198827,54
23:30:0601011:ЗУ1	Z6.52	5	490185,91	1198875,64
23:30:0601011:ЗУ1	Z6.52	6	490197,24	1198923,55
23:30:0601011:ЗУ1	Z6.52	7	490208,52	1198971,25
23:30:0601011:ЗУ1	Z6.52	8	490202,22	1198970,70
23:30:0601011:ЗУ1	Z6.52	9	490087,35	1198484,94
23:30:0601011:ЗУ1	Z6.52	10	490093,44	1198484,67
23:30:0601011:ЗУ1	Z6.52	11	490105,18	1198534,35
23:30:0601011:ЗУ1	Z6.52	12	490116,90	1198583,88
23:30:0601011:ЗУ1	Z6.52	13	490128,53	1198633,03
23:30:0601012:ЗУ1	Z6.53	1	490074,79	1200586,68
23:30:0601012:ЗУ1	Z6.53	2	490071,77	1200586,83
23:30:0601012:ЗУ1	Z6.53	3	490009,92	1200589,95
23:30:0601012:ЗУ1	Z6.53	4	490009,91	1200589,79
23:30:0601012:ЗУ1	Z6.53	5	490085,05	1200585,99
23:30:0601012:ЗУ1	Z6.53	6	490085,06	1200586,15
23:30:0601000:ЗУ1	Z6.54	1	489923,23	1199653,33
23:30:0601000:ЗУ1	Z6.54	2	489922,83	1199651,17
23:30:0601000:ЗУ1	Z6.54	3	489956,37	1199643,08
23:30:0601000:ЗУ1	Z6.54	4	489956,60	1199645,14
23:30:0601000:ЗУ2	Z6.55	1	489850,07	1198943,39
23:30:0601000:ЗУ2	Z6.55	2	489849,14	1198938,27
23:30:0601000:ЗУ2	Z6.55	3	490015,88	1198954,30
23:30:0601000:ЗУ2	Z6.55	4	489905,26	1198486,56
23:30:0601000:ЗУ2	Z6.55	5	489944,03	1198484,90
23:30:0601000:ЗУ2	Z6.55	6	489975,28	1198483,56
23:30:0601000:ЗУ2	Z6.55	7	490006,25	1198482,23
23:30:0601000:ЗУ2	Z6.55	8	490036,96	1198480,92
23:30:0601000:ЗУ2	Z6.55	9	490056,74	1198480,07
23:30:0601000:ЗУ2	Z6.55	10	490087,03	1198478,77
23:30:0601000:ЗУ2	Z6.55	11	490093,39	1198478,49
23:30:0601000:ЗУ2	Z6.55	12	490382,81	1198490,39
23:30:0601000:ЗУ2	Z6.55	13	490384,97	1198496,65
23:30:0601000:ЗУ2	Z6.55	14	490093,44	1198484,67
23:30:0601000:ЗУ2	Z6.55	15	490087,34	1198484,93
23:30:0601000:ЗУ2	Z6.55	16	490057,05	1198486,23
23:30:0601000:ЗУ2	Z6.55	17	490047,17	1198486,65
23:30:0601000:ЗУ2	Z6.55	18	490037,27	1198487,08
23:30:0601000:ЗУ2	Z6.55	19	490006,56	1198488,39
23:30:0601000:ЗУ2	Z6.55	20	489975,59	1198489,72
23:30:0601000:ЗУ2	Z6.55	21	489944,34	1198491,06

Взам. инв. №

Подпись и дата

Инв. №подл.

Лист

ТЖК-1-05-2023-3-ПМ

23

Изм.	Кол.уч.	Лист	№ док.	Подпись	Дата

Условный кадастровый номер образуемого ЗУ	Уникальн. ID	№ точки	Координаты	
			X	Y
23:30:0601000:3У2	Z6.55	22	489912,82	1198492,41
23:30:0601000:3У2	Z6.55	23	490022,24	1198955,08
23:30:0601000:3У2	Z6.55	24	490054,76	1198957,90
23:30:0601000:3У2	Z6.55	25	490086,99	1198960,70
23:30:0601000:3У2	Z6.55	26	490118,93	1198963,47
23:30:0601000:3У2	Z6.55	27	490150,60	1198966,22
23:30:0601000:3У2	Z6.55	28	490160,81	1198967,11
23:30:0601000:3У2	Z6.55	29	490170,99	1198967,99
23:30:0601000:3У2	Z6.55	30	490202,22	1198970,70
23:30:0601000:3У2	Z6.55	31	490208,52	1198971,25
23:30:0601000:3У2	Z6.55	32	490523,31	1198986,82
23:30:0601000:3У2	Z6.55	33	490524,60	1198991,72
23:30:0601000:3У2	Z6.55	34	490208,13	1198976,07
23:30:0601000:3У2	Z6.55	35	490201,74	1198975,51
23:30:0601000:3У2	Z6.55	36	490170,51	1198972,80
23:30:0601000:3У2	Z6.55	37	490150,12	1198971,03
23:30:0601000:3У2	Z6.55	38	490118,45	1198968,28
23:30:0601000:3У2	Z6.55	39	490086,51	1198965,51
23:30:0601000:3У2	Z6.55	40	490054,28	1198962,71
23:30:0601000:3У2	Z6.55	41	490021,71	1198959,89
23:30:0601009:3У1	Z6.56	1	491850,29	1201409,76
23:30:0601009:3У1	Z6.56	2	491851,52	1201407,16
23:30:0601009:3У1	Z6.56	3	491851,56	1201407,08
23:30:0601009:3У1	Z6.56	4	491885,14	1201407,05
23:30:0601009:3У1	Z6.56	5	491881,05	1201409,83
23:30:0601000:3У3	Z6.57	1	490419,03	1198593,03
23:30:0601000:3У3	Z6.57	2	490419,43	1198592,67
23:30:0601000:3У3	Z6.57	3	490421,08	1198598,95
23:30:0601000:3У4	Z6.58	1	489922,09	1199647,22
23:30:0601000:3У4	Z6.58	2	489921,61	1199644,69
23:30:0601000:3У4	Z6.58	3	489917,58	1199623,29
23:30:0601000:3У4	Z6.58	4	489953,78	1199620,24
23:30:0601000:3У4	Z6.58	5	490002,75	1199602,44
23:30:0601000:3У4	Z6.58	6	490038,31	1199589,52
23:30:0601000:3У4	Z6.58	7	490044,52	1199606,52
23:30:0601000:3У4	Z6.58	8	490045,89	1199612,94
23:30:0601000:3У4	Z6.58	9	490034,87	1199617,96
23:30:0601000:3У4	Z6.58	10	490006,78	1199626,79
23:30:0601012:3У2	Z6.59	1	489923,41	1199654,32
23:30:0601012:3У2	Z6.59	2	489923,24	1199653,33
23:30:0601012:3У2	Z6.59	3	489956,60	1199645,15
23:30:0601012:3У2	Z6.59	4	489956,73	1199646,33
23:30:0601012:3У2	Z6.59	5	489943,30	1199649,55

Взам. инв. №

Подпись и дата

Инв. №подл.

Изм.	Коп.уч.	Лист	№ док.	Подпись	Дата

ТЖК-1-05-2023-3-ПМ

Лист

24

Условный кадастровый номер образуемого ЗУ	Уникальн. ID	№ точки	Координаты	
			X	Y
23:30:0601011:3У2	Z6.60	1	490419,02	1198593,04
23:30:0601011:3У2	Z6.60	2	490421,08	1198598,95
23:30:0601011:3У2	Z6.60	3	490421,24	1198599,58
23:30:0601011:3У2	Z6.60	4	490412,14	1198599,12
23:30:0601000:40:3У3	Z7.1	1	489896,94	1199201,91
23:30:0601000:40:3У3	Z7.1	2	489921,56	1199337,70
23:30:0601000:40:3У3	Z7.1	3	489881,67	1199340,94
23:30:0601000:40:3У3	Z7.1	4	489856,73	1199209,54
23:30:0601000:2345:3У1	Z8.1	1	490360,06	1199223,80
23:30:0601000:2345:3У1	Z8.1	2	490331,91	1199220,11
23:30:0601000:2345:3У1	Z8.1	3	490349,80	1199198,34
23:30:0601000:2345:3У1	Z8.1	4	490381,10	1199196,46
23:30:0601000:2346:3У1	Z8.2	1	490331,11	1199339,61
23:30:0601000:2346:3У1	Z8.2	2	490286,93	1199324,27
23:30:0601000:2346:3У1	Z8.2	3	490288,59	1199302,48
23:30:0601000:2346:3У1	Z8.2	4	490304,76	1199254,81
23:30:0601000:2346:3У1	Z8.2	5	490321,83	1199232,38
23:30:0601000:2346:3У1	Z8.2	6	490331,91	1199220,11
23:30:0601000:2346:3У1	Z8.2	7	490360,05	1199223,81
23:30:0601000:2346:3У1	Z8.2	8	490352,01	1199234,26
23:30:0601000:2346:3У1	Z8.2	9	490339,31	1199270,70
23:30:0601000:2346:3У1	Z8.2	10	490334,95	1199310,00
23:30:0601000:937:3У1	Z8.3	1	490406,44	1199156,65
23:30:0601000:937:3У1	Z8.3	2	490405,05	1199156,74
23:30:0601000:937:3У1	Z8.3	3	490393,08	1199157,95
23:30:0601000:937:3У1	Z8.3	4	490389,02	1199157,45
23:30:0601000:937:3У1	Z8.3	5	490401,72	1199143,00
23:30:0601000:937:3У1	Z8.3	6	490405,75	1199146,67
23:30:0601000:937:3У1	Z8.3	7	490410,07	1199150,58
23:30:0601000:922:3У1	Z8.4	1	490294,88	1199559,99
23:30:0601000:922:3У1	Z8.4	2	490293,39	1199560,21
23:30:0601000:922:3У1	Z8.4	3	490294,84	1199549,29
23:30:0601000:922:3У1	Z8.4	4	490300,82	1199523,15
23:30:0601000:922:3У1	Z8.4	5	490309,19	1199497,68
23:30:0601000:922:3У1	Z8.4	6	490319,89	1199473,09
23:30:0601000:922:3У1	Z8.4	7	490323,93	1199465,76
23:30:0601000:922:3У1	Z8.4	8	490324,03	1199469,04
23:30:0601000:922:3У1	Z8.4	9	490310,61	1199528,83
23:30:0601000:942:3У1	Z8.5	1	490292,89	1199563,94
23:30:0601000:942:3У1	Z8.5	2	490269,22	1199567,46
23:30:0601000:942:3У1	Z8.5	3	490268,93	1199563,81
23:30:0601000:942:3У1	Z8.5	4	490293,39	1199560,21
23:30:0601000:943:3У1	Z8.6	1	490219,22	1199580,63

Взам. инв. №

Подпись и дата

Инв. №подл.

Изм.	Кол.уч.	Лист	№ док.	Подпись	Дата

ТЖК-1-05-2023-3-ПМ

Лист

25

Условный кадастровый номер образуемого ЗУ	Уникальн. ID	№ точки	Координаты	
			X	Y
23:30:0601000:943:ЗУ1	Z8.6	2	490218,33	1199575,74
23:30:0601000:943:ЗУ1	Z8.6	3	490262,45	1199564,77
23:30:0601000:943:ЗУ1	Z8.6	4	490268,93	1199563,81
23:30:0601000:943:ЗУ1	Z8.6	5	490269,22	1199567,46
23:30:0601000:943:ЗУ1	Z8.6	6	490263,23	1199568,35
23:30:0601012:7:ЗУ2	Z8.7	1	490098,73	1199749,59
23:30:0601012:7:ЗУ2	Z8.7	2	490065,58	1199757,56
23:30:0601012:7:ЗУ2	Z8.7	3	490069,94	1199725,14
23:30:0601012:7:ЗУ2	Z8.7	4	490058,82	1199673,23
23:30:0601012:7:ЗУ2	Z8.7	5	490087,62	1199665,14
23:30:0601012:7:ЗУ2	Z8.7	6	490090,82	1199664,10
23:30:0601012:7:ЗУ2	Z8.7	7	490101,59	1199708,93
23:30:0601012:7:ЗУ2	Z8.7	8	490098,73	1199710,39
23:30:0601000:939:ЗУ1	Z8.8	1	490271,39	1199594,94
23:30:0601000:939:ЗУ1	Z8.8	2	490271,30	1199593,86
23:30:0601000:939:ЗУ1	Z8.8	3	490269,22	1199567,46
23:30:0601000:939:ЗУ1	Z8.8	4	490292,89	1199563,94
23:30:0601000:941:ЗУ1	Z8.9	1	490292,89	1199563,94
23:30:0601000:941:ЗУ1	Z8.9	2	490293,39	1199560,21
23:30:0601000:941:ЗУ1	Z8.9	3	490294,88	1199560,00
23:30:0601000:56:ЗУ2	Z8.10	1	490101,60	1199708,92
23:30:0601000:56:ЗУ2	Z8.10	2	490090,83	1199664,10
23:30:0601000:56:ЗУ2	Z8.10	3	490122,54	1199653,86
23:30:0601000:56:ЗУ2	Z8.10	4	490164,86	1199625,39
23:30:0601000:56:ЗУ2	Z8.10	5	490200,05	1199585,60
23:30:0601000:56:ЗУ2	Z8.10	6	490215,38	1199581,62
23:30:0601000:56:ЗУ2	Z8.10	7	490224,02	1199638,22
23:30:0601000:56:ЗУ2	Z8.10	8	490172,69	1199672,50
23:30:0000000:4799:ЗУ2	Z8.11	1	490215,38	1199581,62
23:30:0000000:4799:ЗУ2	Z8.11	2	490200,06	1199585,59
23:30:0000000:4799:ЗУ2	Z8.11	3	490216,69	1199566,78
23:30:0000000:4799:ЗУ2	Z8.11	4	490218,33	1199575,74
23:30:0000000:4799:ЗУ2	Z8.11	5	490219,22	1199580,63
23:30:0601000:2344:ЗУ1	Z8.12	1	490326,05	1199379,46
23:30:0601000:2344:ЗУ1	Z8.12	2	490322,19	1199411,50
23:30:0601000:2344:ЗУ1	Z8.12	3	490322,54	1199422,50
23:30:0601000:2344:ЗУ1	Z8.12	4	490320,46	1199425,43
23:30:0601000:2344:ЗУ1	Z8.12	5	490313,97	1199435,43
23:30:0601000:2344:ЗУ1	Z8.12	6	490303,76	1199453,09
23:30:0601000:2344:ЗУ1	Z8.12	7	490295,09	1199470,57
23:30:0601000:2344:ЗУ1	Z8.12	8	490289,58	1199483,37
23:30:0601000:2344:ЗУ1	Z8.12	9	490286,13	1199492,28
23:30:0601000:2344:ЗУ1	Z8.12	10	490282,06	1199504,01

Взам. инв. №

Подпись и дата

Инв. №подл.

Лист

ТЖК-1-05-2023-3-ПМ

26

Изм.	Кол.уч.	Лист	№ док.	Подпись	Дата

Условный кадастровый номер образуемого ЗУ	Уникальн. ID	№ точки	Координаты	
			X	Y
23:30:0601000:2344:ЗУ1	Z8.12	11	490277,90	1199518,22
23:30:0601000:2344:ЗУ1	Z8.12	12	490273,73	1199534,98
23:30:0601000:2344:ЗУ1	Z8.12	13	490271,08	1199548,84
23:30:0601000:2344:ЗУ1	Z8.12	14	490268,93	1199563,81
23:30:0601000:2344:ЗУ1	Z8.12	15	490262,45	1199564,76
23:30:0601000:2344:ЗУ1	Z8.12	16	490217,99	1199565,31
23:30:0601000:2344:ЗУ1	Z8.12	17	490223,62	1199558,95
23:30:0601000:2344:ЗУ1	Z8.12	18	490264,65	1199475,39
23:30:0601000:2344:ЗУ1	Z8.12	19	490282,76	1199378,93
23:30:0601000:2344:ЗУ1	Z8.12	20	490286,93	1199324,28
23:30:0601000:2344:ЗУ1	Z8.12	21	490331,11	1199339,63
23:30:0601000:2344:ЗУ1	Z8.12	22	490327,25	1199369,46
23:30:0601000:940:ЗУ1	Z8.13	1	490228,97	1199634,91
23:30:0601000:940:ЗУ1	Z8.13	2	490219,22	1199580,63
23:30:0601000:940:ЗУ1	Z8.13	3	490263,23	1199568,35
23:30:0601000:940:ЗУ1	Z8.13	4	490269,22	1199567,46
23:30:0601000:940:ЗУ1	Z8.13	5	490271,30	1199593,86
23:30:0601000:940:ЗУ1	Z8.13	6	490271,38	1199594,95
23:30:0601000:940:ЗУ1	Z8.13	7	490268,74	1199598,75
23:30:0601000:940:ЗУ1	Z8.13	8	490254,49	1199613,30
23:30:0601000:940:ЗУ1	Z8.13	9	490239,81	1199627,66
23:30:0601000:56:ЗУ3	Z8.14	1	490062,41	1199781,16
23:30:0601000:56:ЗУ3	Z8.14	2	490065,59	1199757,56
23:30:0601000:56:ЗУ3	Z8.14	3	490098,73	1199749,60
23:30:0601000:56:ЗУ3	Z8.14	4	490098,73	1199781,16
23:30:0601000:923:ЗУ1	Z8.15	1	490293,39	1199560,21
23:30:0601000:923:ЗУ1	Z8.15	2	490268,93	1199563,81
23:30:0601000:923:ЗУ1	Z8.15	3	490271,08	1199548,84
23:30:0601000:923:ЗУ1	Z8.15	4	490273,73	1199534,98
23:30:0601000:923:ЗУ1	Z8.15	5	490277,90	1199518,22
23:30:0601000:923:ЗУ1	Z8.15	6	490282,06	1199504,01
23:30:0601000:923:ЗУ1	Z8.15	7	490286,13	1199492,28
23:30:0601000:923:ЗУ1	Z8.15	8	490289,58	1199483,37
23:30:0601000:923:ЗУ1	Z8.15	9	490295,09	1199470,57
23:30:0601000:923:ЗУ1	Z8.15	10	490303,76	1199453,09
23:30:0601000:923:ЗУ1	Z8.15	11	490313,97	1199435,43
23:30:0601000:923:ЗУ1	Z8.15	12	490320,46	1199425,43
23:30:0601000:923:ЗУ1	Z8.15	13	490322,54	1199422,51
23:30:0601000:923:ЗУ1	Z8.15	14	490323,93	1199465,75
23:30:0601000:923:ЗУ1	Z8.15	15	490319,89	1199473,09
23:30:0601000:923:ЗУ1	Z8.15	16	490309,19	1199497,68
23:30:0601000:923:ЗУ1	Z8.15	17	490300,82	1199523,15
23:30:0601000:923:ЗУ1	Z8.15	18	490294,84	1199549,29

Взам. инв. №

Подпись и дата

Инв. №подл.

Изм.	Кол.уч.	Лист	№ док.	Подпись	Дата

ТЖК-1-05-2023-3-ПМ

Лист

27

Условный кадастровый номер образуемого ЗУ	Уникальн. ID	№ точки	Координаты	
			X	Y
23:30:0601000:3У5	Z8.16	1	490224,02	1199638,21
23:30:0601000:3У5	Z8.16	2	490215,38	1199581,62
23:30:0601000:3У5	Z8.16	3	490219,22	1199580,63
23:30:0601000:3У5	Z8.16	4	490228,96	1199634,91
23:30:0601000:3У6	Z8.17	1	490304,76	1199254,80
23:30:0601000:3У6	Z8.17	2	490315,23	1199223,94
23:30:0601000:3У6	Z8.17	3	490343,98	1199172,76
23:30:0601000:3У6	Z8.17	4	490384,92	1199127,79
23:30:0601000:3У6	Z8.17	5	490401,71	1199143,01
23:30:0601000:3У6	Z8.17	6	490389,02	1199157,45
23:30:0601000:3У6	Z8.17	7	490393,08	1199157,95
23:30:0601000:3У6	Z8.17	8	490405,05	1199156,74
23:30:0601000:3У6	Z8.17	9	490406,44	1199156,66
23:30:0601000:3У6	Z8.17	10	490388,16	1199187,28
23:30:0601000:3У6	Z8.17	11	490381,10	1199196,45
23:30:0601000:3У6	Z8.17	12	490349,80	1199198,34
23:30:0601000:3У6	Z8.17	13	490331,91	1199220,11
23:30:0601000:3У6	Z8.17	14	490321,83	1199232,38
23:30:0601000:3У7	Z8.18	1	490216,70	1199566,78
23:30:0601000:3У7	Z8.18	2	490217,98	1199565,32
23:30:0601000:3У7	Z8.18	3	490262,45	1199564,76
23:30:0601000:3У7	Z8.18	4	490262,45	1199564,77
23:30:0601000:3У7	Z8.18	5	490218,33	1199575,74
23:30:0601012:8:3У1	Z9.1	1	489434,30	1199893,65
23:30:0601012:8:3У1	Z9.1	2	489423,77	1199846,04
23:30:0601012:8:3У1	Z9.1	3	489454,20	1199836,06
23:30:0601012:8:3У1	Z9.1	4	489455,69	1199842,88
23:30:0601012:8:3У1	Z9.1	5	489465,29	1199887,17
23:30:0601012:8:3У1	Z9.1	6	489442,80	1199890,93
23:30:0601012:322:3У1	Z9.2	1	489465,30	1199887,16
23:30:0601012:322:3У1	Z9.2	2	489455,69	1199842,88
23:30:0601012:322:3У1	Z9.2	3	489454,20	1199836,05
23:30:0601012:322:3У1	Z9.2	4	489473,77	1199829,65
23:30:0601012:322:3У1	Z9.2	5	489486,16	1199883,65
23:30:0601000:644:3У2	Z9.3	1	489888,20	1199816,20
23:30:0601000:644:3У2	Z9.3	2	489784,27	1199833,64
23:30:0601000:644:3У2	Z9.3	3	489754,02	1199737,75
23:30:0601000:644:3У2	Z9.3	4	489890,02	1199693,16
23:30:0601000:644:3У2	Z9.3	5	489928,37	1199680,59
23:30:0601000:644:3У2	Z9.3	6	489941,97	1199752,81
23:30:0601000:644:3У2	Z9.3	7	489909,11	1199754,09
23:30:0601000:644:3У2	Z9.3	8	489910,75	1199778,55
23:30:0601000:644:3У2	Z9.3	9	489885,79	1199780,23

Взам. инв. №

Подпись и дата

Инв. №подл.

Изм.	Кол.уч.	Лист	№ док.	Подпись	Дата

ТЖК-1-05-2023-3-ПМ

Лист

28

Условный кадастровый номер образуемого ЗУ	Уникальн. ID	№ точки	Координаты	
			X	Y
23:30:0601000:59:3У1	Z9.4	1	489486,17	1199883,65
23:30:0601000:59:3У1	Z9.4	2	489473,78	1199829,65
23:30:0601000:59:3У1	Z9.4	3	489526,11	1199812,48
23:30:0601000:59:3У1	Z9.4	4	489538,34	1199874,90
23:30:0601000:61:3У1	Z9.5	1	489567,86	1199869,95
23:30:0601000:61:3У1	Z9.5	2	489554,73	1199803,09
23:30:0601000:61:3У1	Z9.5	3	489754,01	1199737,75
23:30:0601000:61:3У1	Z9.5	4	489765,16	1199773,08
23:30:0601000:61:3У1	Z9.5	5	489784,26	1199833,64
23:30:0000000:1:3У3	Z9.6	1	489538,35	1199874,90
23:30:0000000:1:3У3	Z9.6	2	489526,11	1199812,47
23:30:0000000:1:3У3	Z9.6	3	489554,73	1199803,10
23:30:0000000:1:3У3	Z9.6	4	489567,85	1199869,95
23:30:0000000:1:3У4	Z10.1	1	490103,74	1201128,80
23:30:0000000:1:3У4	Z10.1	2	490074,58	1201089,81
23:30:0000000:1:3У4	Z10.1	3	490073,87	1201088,86
23:30:0000000:1:3У4	Z10.1	4	490081,90	1201082,90
23:30:0000000:1:3У4	Z10.1	5	490111,72	1201122,78
23:30:0601000:345:3У1	Z11.1	1	491683,97	1201102,22
23:30:0601000:345:3У1	Z11.1	2	491680,92	1201095,92
23:30:0601000:345:3У1	Z11.1	3	491687,22	1201092,87
23:30:0601000:345:3У1	Z11.1	4	491690,27	1201099,17
23:30:0602000:2274:3У1	Z12.1	1	493712,09	1201068,28
23:30:0602000:2274:3У1	Z12.1	2	493712,08	1201056,16
23:30:0602000:2274:3У1	Z12.1	3	493743,12	1201056,18
23:30:0602000:2274:3У1	Z12.1	4	493751,12	1201056,19
23:30:0602000:2274:3У1	Z12.1	5	493751,08	1201067,45
23:30:0602000:2273:3У1	Z12.2	1	493575,48	1201056,15
23:30:0602000:2273:3У1	Z12.2	2	493580,82	1201053,09
23:30:0602000:2273:3У1	Z12.2	3	493588,96	1201049,80
23:30:0602000:2273:3У1	Z12.2	4	493600,35	1201049,52
23:30:0602000:2273:3У1	Z12.2	5	493609,50	1201052,86
23:30:0602000:2273:3У1	Z12.2	6	493613,42	1201056,11
23:30:0602000:2272:3У1	Z12.3	1	493704,02	1201068,45
23:30:0602000:2272:3У1	Z12.3	2	493666,43	1201069,25
23:30:0602000:2272:3У1	Z12.3	3	493561,68	1201171,71
23:30:0602000:2272:3У1	Z12.3	4	493503,98	1201205,02
23:30:0602000:2272:3У1	Z12.3	5	493504,00	1201085,18
23:30:0602000:2272:3У1	Z12.3	6	493539,87	1201056,20
23:30:0602000:2272:3У1	Z12.3	7	493613,43	1201056,12
23:30:0602000:2272:3У1	Z12.3	8	493619,84	1201062,31
23:30:0602000:2272:3У1	Z12.3	9	493624,08	1201070,16
23:30:0602000:2272:3У1	Z12.3	10	493625,27	1201083,25

Взам. инв. №

Подпись и дата

Инв. №подл.

Изм.	Кол.уч.	Лист	№ док.	Подпись	Дата

ТЖК-1-05-2023-3-ПМ

Лист

29

Условный кадастровый номер образуемого ЗУ	Уникальн. ID	№ точки	Координаты	
			X	Y
23:30:0602000:2272:3У1	Z12.3	11	493629,40	1201087,54
23:30:0602000:2272:3У1	Z12.3	12	493661,94	1201056,14
23:30:0602000:2272:3У1	Z12.3	13	493704,03	1201056,15
23:30:0602000:2270:3У1	Z12.4	1	493495,93	1201209,67
23:30:0602000:2270:3У1	Z12.4	2	493377,16	1201278,28
23:30:0602000:2270:3У1	Z12.4	3	493292,05	1201292,35
23:30:0602000:2270:3У1	Z12.4	4	493292,11	1201195,50
23:30:0602000:2270:3У1	Z12.4	5	493298,24	1201194,42
23:30:0602000:2270:3У1	Z12.4	6	493400,41	1201154,82
23:30:0602000:2270:3У1	Z12.4	7	493474,13	1201109,30
23:30:0602000:2270:3У1	Z12.4	8	493495,99	1201091,64
23:30:0602000:2268:3У1	Z12.5	1	493283,79	1201293,71
23:30:0602000:2268:3У1	Z12.5	2	493166,85	1201313,07
23:30:0602000:2268:3У1	Z12.5	3	493071,38	1201303,21
23:30:0602000:2268:3У1	Z12.5	4	493071,66	1201213,95
23:30:0602000:2268:3У1	Z12.5	5	493166,53	1201217,56
23:30:0602000:2268:3У1	Z12.5	6	493283,83	1201196,95
23:30:0602000:22:3У1	Z12.6	1	492588,00	1201136,85
23:30:0602000:22:3У1	Z12.6	2	492588,60	1201032,63
23:30:0602000:22:3У1	Z12.6	3	492600,10	1201032,69
23:30:0602000:22:3У1	Z12.6	4	492690,66	1201063,78
23:30:0602000:22:3У1	Z12.6	5	492767,02	1201108,67
23:30:0602000:22:3У1	Z12.6	6	492905,42	1201178,31
23:30:0602000:22:3У1	Z12.6	7	492905,78	1201274,65
23:30:0602000:22:3У1	Z12.6	8	492844,67	1201254,07
23:30:0602000:22:3У1	Z12.6	9	492697,09	1201173,02
23:30:0602000:22:3У1	Z12.6	10	492624,52	1201115,05
23:30:0602000:2183:3У1	Z12.7	1	492905,79	1201274,66
23:30:0602000:2183:3У1	Z12.7	2	492905,43	1201178,32
23:30:0602000:2183:3У1	Z12.7	3	492922,75	1201187,04
23:30:0602000:2183:3У1	Z12.7	4	493032,30	1201212,45
23:30:0602000:2183:3У1	Z12.7	5	493042,31	1201212,83
23:30:0602000:2183:3У1	Z12.7	6	493042,63	1201300,24
23:30:0602000:2183:3У1	Z12.7	7	492954,87	1201291,19
23:30:0602000:1047:3У1	Z12.8	1	492585,53	1201138,32
23:30:0602000:1047:3У1	Z12.8	2	492585,12	1201138,56
23:30:0602000:1047:3У1	Z12.8	3	492576,55	1201130,30
23:30:0602000:1047:3У1	Z12.8	4	492576,62	1201032,58
23:30:0602000:1047:3У1	Z12.8	5	492585,61	1201032,62
23:30:0601000:839:3У1	Z12.9	1	492574,98	1201128,80
23:30:0601000:839:3У1	Z12.9	2	492551,06	1201105,74
23:30:0601000:839:3У1	Z12.9	3	492548,32	1201103,10
23:30:0601000:839:3У1	Z12.9	4	492575,04	1201103,06

Взам. инв. №

Подпись и дата

Инв. №подл.

Лист

ТЖК-1-05-2023-3-ПМ

30

Изм.	Кол.уч.	Лист	№ док.	Подпись	Дата

Условный кадастровый номер образуемого ЗУ	Уникальн. ID	№ точки	Координаты	
			X	Y
23:30:0601000:386:3У2	Z12.10	1	492225,01	1201099,50
23:30:0601000:386:3У2	Z12.10	2	492201,73	1201031,38
23:30:0601000:386:3У2	Z12.10	3	492247,67	1201018,06
23:30:0601000:386:3У2	Z12.10	4	492249,09	1201094,74
23:30:0601000:2926:3У1	Z12.11	1	492575,17	1201036,80
23:30:0601000:2926:3У1	Z12.11	2	492572,60	1201032,55
23:30:0601000:2926:3У1	Z12.11	3	492575,17	1201032,57
23:30:0601000:2925:3У1	Z12.12	1	492575,04	1201103,06
23:30:0601000:2925:3У1	Z12.12	2	492548,31	1201103,09
23:30:0601000:2925:3У1	Z12.12	3	492528,90	1201084,38
23:30:0601000:2925:3У1	Z12.12	4	492389,52	1201066,95
23:30:0601000:2925:3У1	Z12.12	5	492249,11	1201094,73
23:30:0601000:2925:3У1	Z12.12	6	492247,68	1201018,06
23:30:0601000:2925:3У1	Z12.12	7	492349,09	1201008,55
23:30:0601000:2925:3У1	Z12.12	8	492388,79	1201007,43
23:30:0601000:2925:3У1	Z12.12	9	492388,79	1201025,32
23:30:0601000:2925:3У1	Z12.12	10	492555,65	1201025,32
23:30:0601000:2925:3У1	Z12.12	11	492570,62	1201029,29
23:30:0601000:2925:3У1	Z12.12	12	492575,17	1201036,80
23:30:0000000:86:3У2	Z12.13	1	492576,54	1201130,29
23:30:0000000:86:3У2	Z12.13	2	492574,99	1201128,80
23:30:0000000:86:3У2	Z12.13	3	492575,04	1201103,06
23:30:0000000:86:3У2	Z12.13	4	492575,18	1201032,57
23:30:0000000:86:3У2	Z12.13	5	492576,61	1201032,58
23:30:0602000:3У1	Z12.14	1	492587,99	1201136,85
23:30:0602000:3У1	Z12.14	2	492585,54	1201138,31
23:30:0602000:3У1	Z12.14	3	492585,62	1201032,62
23:30:0602000:3У1	Z12.14	4	492588,59	1201032,63
23:30:0602000:3У2	Z12.15	1	493042,64	1201300,24
23:30:0602000:3У2	Z12.15	2	493042,32	1201212,83
23:30:0602000:3У2	Z12.15	3	493071,65	1201213,95
23:30:0602000:3У2	Z12.15	4	493071,37	1201303,21
23:30:0602000:3У3	Z12.16	1	493292,04	1201292,35
23:30:0602000:3У3	Z12.16	2	493283,80	1201293,71
23:30:0602000:3У3	Z12.16	3	493283,84	1201196,95
23:30:0602000:3У3	Z12.16	4	493292,10	1201195,50
23:30:0602000:3У4	Z12.17	1	493712,08	1201068,28
23:30:0602000:3У4	Z12.17	2	493704,03	1201068,45
23:30:0602000:3У4	Z12.17	3	493704,03	1201056,15
23:30:0602000:3У4	Z12.17	4	493712,08	1201056,16
23:30:0602000:3У5	Z12.18	1	493503,98	1201205,02
23:30:0602000:3У5	Z12.18	2	493495,94	1201209,67
23:30:0602000:3У5	Z12.18	3	493496,00	1201091,63

Взам. инв. №

Подпись и дата

Инв. №подл.

Изм.	Кол.уч.	Лист	№ док.	Подпись	Дата

ТЖК-1-05-2023-3-ПМ

Лист

31

Условный кадастровый номер образуемого ЗУ	Уникальн. ID	№ точки	Координаты	
			X	Y
23:30:0602000:3У5	Z12.18	4	493503,99	1201085,19
23:30:0602000:2273:3У2	Z13.1	1	493629,05	1201056,11
23:30:0602000:2273:3У2	Z13.1	2	493622,42	1201056,11
23:30:0602000:2273:3У2	Z13.1	3	493612,77	1201045,95
23:30:0602000:2273:3У2	Z13.1	4	493615,38	1201043,47
23:30:0602000:2273:3У2	Z13.1	5	493625,72	1201043,48
23:30:0602000:2273:3У2	Z13.1	6	493633,62	1201051,79
23:30:0602000:2272:3У2	Z13.2	1	493622,43	1201056,12
23:30:0602000:2272:3У2	Z13.2	2	493629,05	1201056,12
23:30:0602000:2272:3У2	Z13.2	3	493625,57	1201059,43
23:30:0602000:1316:3У1	Z13.3	1	493615,38	1201043,46
23:30:0602000:1316:3У1	Z13.3	2	493620,81	1201038,30
23:30:0602000:1316:3У1	Z13.3	3	493625,71	1201043,46
23:30:0000000:2948:3У1	Z14.1	1	493661,05	1201000,32
23:30:0000000:2948:3У1	Z14.1	2	493676,34	1201000,30
23:30:0000000:2948:3У1	Z14.1	3	493681,79	1201006,03
23:30:0000000:2948:3У1	Z14.1	4	493673,74	1201013,68
23:30:0000000:3979:3У1	Z14.2	1	493661,04	1201000,31
23:30:0000000:3979:3У1	Z14.2	2	493660,93	1201000,19
23:30:0000000:3979:3У1	Z14.2	3	493668,98	1200992,55
23:30:0000000:3979:3У1	Z14.2	4	493676,34	1201000,29
23:30:0000000:3979:3У2	Z15.1	1	493727,05	1201000,22
23:30:0000000:3979:3У2	Z15.1	2	493684,86	1201000,28
23:30:0000000:3979:3У2	Z15.1	3	493675,26	1200990,60
23:30:0000000:3979:3У2	Z15.1	4	493672,31	1200985,80
23:30:0000000:3979:3У2	Z15.1	5	493734,85	1200988,92
23:30:0000000:3979:3У2	Z15.1	6	493741,01	1200989,23
23:30:0000000:3979:3У2	Z15.1	7	493741,01	1201000,20
23:30:0000000:3979:3У2	Z15.1	8	493733,81	1201000,21
23:30:0000000:3063:3У1	Z15.2	1	493734,85	1200988,92
23:30:0000000:3063:3У1	Z15.2	2	493672,31	1200985,79
23:30:0000000:3063:3У1	Z15.2	3	493670,75	1200983,27
23:30:0000000:3063:3У1	Z15.2	4	493668,57	1200975,23
23:30:0000000:3063:3У1	Z15.2	5	493669,21	1200967,07
23:30:0000000:3063:3У1	Z15.2	6	493736,30	1200973,27
23:30:0000000:2948:3У2	Z15.3	1	493709,39	1201013,08
23:30:0000000:2948:3У2	Z15.3	2	493708,86	1201006,33
23:30:0000000:2948:3У2	Z15.3	3	493696,92	1201006,48
23:30:0000000:2948:3У2	Z15.3	4	493687,37	1201002,82
23:30:0000000:2948:3У2	Z15.3	5	493684,86	1201000,29
23:30:0000000:2948:3У2	Z15.3	6	493727,06	1201000,23
23:30:0000000:2948:3У2	Z15.3	7	493716,55	1201012,51
23:30:0000000:3063:3У2	Z16.1	1	493637,23	1200942,35

Взам. инв. №

Подпись и дата

Инв. №подл.

Изм.	Кол.уч.	Лист	№ док.	Подпись	Дата

ТЖК-1-05-2023-3-ПМ

Лист

32

Условный кадастровый номер образуемого ЗУ	Уникальн. ID	№ точки	Координаты	
			X	Y
23:30:0000000:3063:ЗУ2	Z16.1	2	493671,56	1200916,14
23:30:0000000:3063:ЗУ2	Z16.1	3	493632,71	1200917,06
23:30:0000000:3063:ЗУ2	Z16.1	4	493632,44	1200906,06
23:30:0000000:3063:ЗУ2	Z16.1	5	493726,99	1200903,81
23:30:0000000:3063:ЗУ2	Z16.1	6	493780,86	1200854,60
23:30:0000000:3063:ЗУ2	Z16.1	7	493794,43	1200885,93

Настоящим проектом межевания предусматривается установление сервитутов (публичных сервитутов) в количестве 17 единиц, общей площадью 322584 кв.м.

Площадные характеристики сервитутов (публичных сервитутов), подлежащих установлению в соответствии с законодательством Российской Федерации, представлены в таблице

№ п/п	Сервитут, подлежащий установлению	Площадь сервитута, кв.м.
1	Сервитут 1	128
2	Сервитут 2	80
3	Сервитут 3	2053
4	Сервитут 4	1128
5	Сервитут 5	330
6	Сервитут 6	77768
7	Сервитут 7	44847
8	Сервитут 8	10449
9	Сервитут 9	30235
10	Сервитут 10	248
11	Сервитут 11	519
12	Сервитут 12	2068
13	Сервитут 13	448
14	Сервитут 14	80992
15	Сервитут 15	18040
16	Сервитут 16	51125
17	Сервитут 17	2126

Перечень и сведения о земельных участках, на которых линейный объект может быть размещен на условиях сервитута, публичного сервитута, аренды, в границах зон планируемого размещения линейных объектов, подлежащих реконструкции в связи с изменением их местоположения и границах территории, необходимой для обеспечения строительства (временный отвод территории на период строительства) представлены в таблице 3.

Взам. инв. №

Подпись и дата

Инв. №подл.

Изм.	Кол.уч.	Лист	№ док.	Подпись	Дата

Перечень координат характерных точек сервитутов (публичных сервитутов) подлежащих установлению в границах зон планируемого размещения линейных объектов, подлежащих реконструкции в связи с изменением их местоположения и границах территории, необходимой для обеспечения строительства (временный отвод территории на период строительства)
Система координат МСК-23, зона 1.

№ серв.	№ точки	Координаты	
		X	Y
1	1	490372,79	1198461,47
1	2	490377,54	1198459,89
1	3	490385,88	1198484,80
1	4	490381,39	1198486,29
2	1	490511,22	1198940,93
2	2	490514,74	1198940,00
2	3	490520,35	1198961,25
2	4	490516,82	1198962,19
3	1	490105,49	1199042,72
3	2	490144,96	1199041,77
3	3	490161,80	1199042,41
3	4	490161,88	1199020,15
3	5	490143,50	1199006,70
3	6	490158,26	1198992,72
3	7	490181,91	1199010,03
3	8	490181,76	1199054,08
3	9	490118,40	1199054,13
3	10	490092,38	1199055,14
4	1	489847,26	1198927,89
4	2	489884,47	1199133,12
4	3	489855,65	1199034,82
5	1	489941,96	1199605,06
5	2	489935,79	1199606,62
5	3	489931,54	1199554,93
5	4	489938,09	1199554,43
6	1	490425,07	1199124,69
6	2	490405,75	1199146,67
6	3	490410,07	1199150,58
6	4	490388,16	1199187,28
6	5	490352,01	1199234,26
6	6	490339,31	1199270,70
6	7	490334,95	1199310,00
6	8	490327,25	1199369,46
6	9	490326,05	1199379,46
6	10	490342,27	1199381,34
6	11	490339,97	1199401,21

№ серв.	№ точки	Координаты	
		X	Y
6	12	490322,19	1199411,50
6	13	490324,03	1199469,04
6	14	490310,61	1199528,83
6	15	490292,89	1199563,94
6	16	490268,74	1199598,75
6	17	490254,49	1199613,30
6	18	490239,81	1199627,66
6	19	490172,69	1199672,50
6	20	490098,73	1199710,39
6	21	490098,73	1199781,16
6	22	490062,41	1199781,16
6	23	490069,94	1199725,14
6	24	490058,82	1199673,23
6	25	490044,52	1199606,52
6	26	490031,07	1199569,66
6	27	490027,73	1199549,29
6	28	490059,96	1199547,39
6	29	490067,87	1199558,29
6	30	490173,53	1199404,90
6	31	490191,43	1199417,23
6	32	490315,23	1199223,94
6	33	490343,98	1199172,76
6	34	490384,92	1199127,79
6	35	490409,25	1199108,53
7	1	489941,97	1199752,81
7	2	489909,11	1199754,09
7	3	489910,75	1199778,55
7	4	489885,79	1199780,23
7	5	489888,20	1199816,20
7	6	489442,80	1199890,93
7	7	489434,30	1199893,65
7	8	489429,51	1199895,17
7	9	489418,99	1199847,61
7	10	489423,77	1199846,04
7	11	489890,02	1199693,16
7	12	489880,32	1199655,26

Взам. инв. №

Подпись и дата

Инв. №подл.

Изм.	Кол.уч.	Лист	№ док.	Подпись	Дата

ТЖК-1-05-2023-3-ПМ

Лист

34

№ серв.	№ точки	Координаты	
		X	Y
7	13	489921,61	1199644,69
7	14	489928,37	1199680,59
8	1	491314,34	1202135,14
8	2	490943,42	1202055,19
8	3	490899,28	1202038,64
8	4	490847,26	1202015,46
8	5	490806,13	1201993,66
8	6	490766,25	1201964,11
8	7	490725,49	1201931,79
8	8	490672,62	1201877,33
8	9	490651,68	1201850,97
8	10	490632,81	1201826,78
8	11	490615,04	1201804,54
8	12	490594,72	1201780,79
8	13	490576,46	1201758,45
8	14	490557,95	1201734,68
8	15	490539,21	1201710,89
8	16	490521,74	1201690,01
8	17	490501,03	1201663,38
8	18	490482,05	1201641,00
8	19	490464,00	1201617,51
8	20	490444,63	1201593,02
8	21	490407,29	1201547,86
8	22	490388,27	1201524,11
8	23	490369,49	1201501,28
8	24	490350,50	1201477,21
8	25	490331,66	1201455,17
8	26	490312,83	1201431,38
8	27	490294,14	1201409,17
8	28	490275,15	1201384,89
8	29	490199,11	1201291,16
8	30	490180,77	1201268,89
8	31	490142,38	1201221,10
8	32	490123,33	1201198,07
8	33	490046,90	1201104,30
8	34	490071,00	1201084,98
8	35	490072,19	1201086,59
8	36	490073,87	1201088,86
8	37	490074,58	1201089,81
8	38	490055,50	1201105,36
8	39	490127,97	1201194,27
8	40	490147,03	1201217,30
8	41	490185,43	1201265,10

№ серв.	№ точки	Координаты	
		X	Y
8	42	490203,75	1201287,36
8	43	490279,84	1201381,15
8	44	490298,80	1201405,39
8	45	490317,48	1201427,58
8	46	490336,30	1201451,35
8	47	490355,14	1201473,40
8	48	490374,17	1201497,52
8	49	490392,93	1201520,33
8	50	490411,94	1201544,08
8	51	490449,30	1201589,25
8	52	490468,73	1201613,82
8	53	490486,72	1201637,23
8	54	490505,69	1201659,59
8	55	490526,41	1201686,24
8	56	490543,87	1201707,10
8	57	490562,67	1201730,98
8	58	490581,15	1201754,70
8	59	490599,33	1201776,94
8	60	490619,66	1201800,72
8	61	490637,52	1201823,07
8	62	490656,39	1201847,26
8	63	490677,13	1201873,36
8	64	490729,52	1201927,33
8	65	490769,90	1201959,35
8	66	490809,34	1201988,57
8	67	490849,89	1202010,07
8	68	490901,56	1202033,08
8	69	490945,11	1202049,41
8	70	491266,58	1202118,71
8	71	491276,57	1202072,37
8	72	491280,35	1202073,79
8	73	491270,07	1202121,50
8	74	491315,18	1202131,23
9	1	492068,79	1201206,06
9	2	492020,49	1201243,33
9	3	491980,77	1201271,64
9	4	491969,47	1201279,70
9	5	491965,33	1201289,52
9	6	491961,94	1201297,59
9	7	491958,90	1201304,80
9	8	491879,00	1201494,53
9	9	491918,51	1201516,56
9	10	491827,07	1201694,44

Взам. инв. №

Подпись и дата

Инв. №подл.

Изм.	Коп.уч.	Лист	№ док.	Подпись	Дата

ТЖК-1-05-2023-3-ПМ

Лист

35

№ серв.	№ точки	Координаты	
		X	Y
9	11	491795,21	1201678,06
9	12	491865,92	1201510,14
9	13	491845,85	1201498,94
9	14	491772,35	1201457,97
9	15	491690,82	1201412,53
9	16	491763,75	1201281,69
9	17	491674,42	1201097,41
9	18	491692,41	1201088,68
9	19	491777,67	1201264,56
9	20	491849,68	1201103,86
9	21	491900,47	1201117,66
9	22	491906,80	1201095,10
9	23	492032,16	1201129,10
9	24	492032,81	1201129,28
9	25	492032,03	1201131,14
9	26	492028,20	1201140,22
9	27	492025,62	1201146,35
9	28	492027,29	1201148,66
9	29	492036,87	1201161,92
9	30	492046,19	1201174,80
9	31	492055,80	1201188,09
9	32	492056,60	1201189,20
9	33	492032,01	1201165,43
9	34	492022,89	1201152,82
9	35	492017,72	1201165,10
9	36	492007,25	1201189,99
9	37	491996,77	1201214,87
9	38	491986,29	1201239,75
9	39	491975,81	1201264,64
9	40	491973,90	1201269,17
9	41	491975,92	1201267,73
9	42	491979,50	1201265,18
9	43	491989,94	1201257,74
9	44	492016,91	1201238,51
9	45	492060,52	1201204,86
9	46	492051,75	1201192,74
9	47	492041,32	1201178,31
9	48	492018,50	1201147,81
9	49	492018,78	1201147,13
9	50	492018,02	1201146,08
9	51	492015,20	1201142,18
9	52	492011,62	1201144,94
9	53	492014,42	1201134,64

№ серв.	№ точки	Координаты	
		X	Y
9	54	491923,42	1201109,90
9	55	491914,37	1201142,17
9	56	491860,94	1201127,64
9	57	491790,65	1201284,50
9	58	491722,27	1201407,17
9	59	491782,08	1201440,51
9	60	491855,05	1201481,19
9	61	491873,73	1201491,59
9	62	491940,89	1201332,10
9	63	491949,32	1201312,08
9	64	491955,06	1201298,46
9	65	491957,51	1201292,63
9	66	491959,80	1201287,19
9	67	491960,17	1201286,33
9	68	491955,70	1201289,52
9	69	491953,25	1201291,26
9	70	491949,77	1201286,37
9	71	491954,03	1201283,33
9	72	491956,17	1201281,81
9	73	491960,32	1201278,85
9	74	491964,60	1201275,80
9	75	491970,28	1201262,31
9	76	491980,76	1201237,43
9	77	491991,24	1201212,54
9	78	492001,72	1201187,66
9	79	492009,78	1201168,50
9	80	492015,10	1201155,88
10	1	492572,60	1201032,56
10	2	492570,62	1201029,29
10	3	492578,89	1201009,98
10	4	492584,90	1201009,98
10	5	492585,61	1201032,62
11	1	492551,06	1201105,74
11	2	492585,12	1201138,56
11	3	492578,92	1201145,26
11	4	492566,67	1201149,62
12	1	493684,17	1201017,75
12	2	493638,04	1201012,83
12	3	493638,04	1200993,81
12	4	493628,10	1200982,77
12	5	493658,02	1200955,81
12	6	493658,83	1200966,11
12	7	493669,21	1200967,07

Взам. инв. №

Подпись и дата

Инв. №подл.

Изм.	Коп.уч.	Лист	№ док.	Подпись	Дата
------	---------	------	--------	---------	------

ТЖК-1-05-2023-3-ПМ

Лист

36

№ серв.	№ точки	Координаты	
		X	Y
12	8	493668,57	1200975,23
12	9	493670,75	1200983,27
12	10	493675,26	1200990,60
12	11	493687,37	1201002,82
12	12	493696,92	1201006,48
12	13	493708,86	1201006,33
12	14	493709,39	1201013,08
12	15	493673,74	1201013,68
12	16	493681,79	1201006,03
12	17	493668,98	1200992,55
12	18	493660,93	1201000,19
13	1	493743,12	1201056,18
13	2	493743,12	1201000,20
13	3	493751,12	1201000,19
13	4	493751,12	1201056,19
14	1	494956,36	1200795,66
14	2	494979,86	1200804,61
14	3	495008,05	1200815,92
14	4	495006,53	1200819,62
14	5	494978,41	1200808,34
14	6	494954,99	1200799,42
14	7	494927,07	1200789,34
14	8	494899,00	1200779,68
14	9	494865,06	1200768,78
14	10	494864,18	1200771,66
14	11	494836,43	1200763,07
14	12	494785,10	1200749,75
14	13	494779,40	1200771,05
14	14	494771,21	1200771,06
14	15	494756,55	1200778,32
14	16	494643,50	1200757,25
14	17	494626,03	1200754,14
14	18	494596,62	1200751,79
14	19	494546,83	1200747,05
14	20	494492,64	1200742,16
14	21	494490,89	1200749,12
14	22	494419,37	1200745,65
14	23	494370,25	1200754,15
14	24	494325,21	1200753,27
14	25	494243,41	1200757,57
14	26	494187,07	1200760,53
14	27	494101,21	1200788,20
14	28	494099,24	1200781,48

№ серв.	№ точки	Координаты	
		X	Y
14	29	494090,28	1200784,37
14	30	494079,67	1200787,79
14	31	493996,74	1200821,86
14	32	493810,28	1200932,51
14	33	493762,51	1200978,71
14	34	493762,51	1201000,16
14	35	493741,01	1201000,20
14	36	493741,01	1200989,23
14	37	493734,85	1200988,92
14	38	493736,30	1200973,27
14	39	493658,83	1200966,11
14	40	493656,98	1200942,47
14	41	493637,23	1200942,35
14	42	493794,43	1200885,93
14	43	493779,31	1200851,01
14	44	493764,73	1200817,35
14	45	493782,10	1200811,46
14	46	493814,86	1200799,04
14	47	493839,62	1200790,87
14	48	493852,06	1200785,88
14	49	493861,59	1200781,48
14	50	493852,13	1200743,76
14	51	493851,33	1200727,49
14	52	493862,48	1200726,50
14	53	493874,69	1200725,41
14	54	493890,02	1200743,09
14	55	493897,32	1200742,51
14	56	493936,08	1200739,31
14	57	493954,37	1200736,77
14	58	494021,97	1200721,43
14	59	494042,08	1200714,45
14	60	494043,88	1200711,69
14	61	494044,60	1200710,60
14	62	494062,68	1200710,44
14	63	494095,91	1200700,44
14	64	494105,29	1200697,45
14	65	494111,95	1200695,33
14	66	494110,69	1200690,93
14	67	494122,38	1200688,21
14	68	494129,31	1200717,90
14	69	494155,65	1200711,75
14	70	494157,34	1200718,99
14	71	494171,06	1200716,28

Взам. инв. №

Подпись и дата

Инв. №подл.

Изм.	Коп.уч.	Лист	№ док.	Подпись	Дата

ТЖК-1-05-2023-3-ПМ

Лист

37

№ серв.	№ точки	Координаты	
		X	Y
14	72	494191,08	1200712,78
14	73	494201,39	1200711,41
14	74	494232,03	1200708,79
14	75	494253,13	1200707,69
14	76	494253,01	1200697,42
14	77	494320,33	1200696,63
14	78	494323,95	1200697,79
14	79	494358,87	1200697,36
14	80	494360,83	1200576,70
14	81	494364,83	1200576,76
14	82	494362,80	1200701,75
14	83	494495,03	1200700,14
14	84	494544,75	1200701,56
14	85	494591,15	1200705,96
14	86	494637,11	1200711,25
14	87	494681,56	1200718,08
14	88	494735,21	1200728,60
14	89	494799,35	1200744,57
14	90	494864,73	1200763,56
14	91	494914,49	1200780,72
15	1	493862,88	1201000,02
15	2	493855,72	1200976,08
15	3	493909,23	1200954,75
15	4	493951,99	1200928,82
15	5	493990,26	1200896,64
15	6	494027,63	1200852,81
15	7	494090,28	1200784,37
15	8	494099,24	1200781,48
15	9	494101,21	1200788,20
15	10	494187,07	1200760,53
15	11	494243,41	1200757,57
15	12	494188,25	1200779,08
15	13	494145,36	1200804,80
15	14	494106,93	1200836,78
15	15	494073,86	1200874,28
15	16	494053,75	1200901,04
15	17	494019,72	1200937,67
15	18	493981,12	1200969,45
15	19	493932,02	1200999,92
16	1	494105,29	1200697,45
16	2	494095,91	1200700,44
16	3	494062,68	1200710,44
16	4	494044,60	1200710,60

№ серв.	№ точки	Координаты	
		X	Y
16	5	494043,88	1200711,69
16	6	494019,40	1200711,95
16	7	493981,05	1200711,20
16	8	493942,66	1200708,45
16	9	493904,38	1200703,51
16	10	493868,24	1200696,55
16	11	493862,48	1200726,50
16	12	493851,33	1200727,49
16	13	493857,80	1200693,86
16	14	493831,06	1200686,98
16	15	493794,34	1200675,02
16	16	493758,46	1200660,75
16	17	493723,54	1200644,25
16	18	493689,75	1200625,56
16	19	493655,53	1200603,62
16	20	493622,83	1200579,44
16	21	493591,85	1200553,17
16	22	493562,67	1200524,86
16	23	493535,28	1200494,83
16	24	493510,87	1200463,55
16	25	493487,85	1200430,06
16	26	493467,10	1200395,10
16	27	493448,13	1200358,02
16	28	493432,82	1200321,46
16	29	493419,14	1200283,23
16	30	493408,64	1200243,89
16	31	493400,47	1200204,07
16	32	493394,98	1200163,80
16	33	493392,17	1200122,97
16	34	493392,09	1200082,61
16	35	493394,71	1200042,03
16	36	493399,37	1200005,74
16	37	493407,09	1199965,83
16	38	493417,46	1199926,53
16	39	493430,40	1199888,01
16	40	493445,48	1199850,47
16	41	493460,01	1199816,92
16	42	493477,36	1199781,26
16	43	493493,46	1199749,22
16	44	493501,88	1199731,97
16	45	493495,43	1199728,82
16	46	493508,36	1199703,76
16	47	493539,39	1199640,67

Взам. инв. №

Подпись и дата

Инв. №подл.

Изм.	Коп.уч.	Лист	№ док.	Подпись	Дата
------	---------	------	--------	---------	------

ТЖК-1-05-2023-3-ПМ

Лист

38

№ серв.	№ точки	Координаты	
		X	Y
16	48	493551,93	1199599,72
16	49	493562,08	1199575,42
16	50	493578,38	1199542,21
16	51	493589,19	1199520,63
16	52	493594,98	1199518,58
16	53	493658,95	1199385,82
16	54	493683,36	1199336,18
16	55	493698,58	1199299,40
16	56	493712,72	1199261,87
16	57	493727,78	1199224,80
16	58	493743,20	1199188,37
16	59	493857,38	1198955,40
16	60	493901,64	1198978,14
16	61	493923,26	1198990,57
16	62	493924,12	1198995,52
16	63	493948,82	1199007,09
16	64	493947,12	1199010,69
16	65	493920,69	1198998,56
16	66	493919,39	1198996,12
16	67	493903,36	1198986,64
16	68	493899,50	1198984,08
16	69	493877,52	1199028,70
16	70	493868,62	1199046,14
16	71	493830,63	1199114,48
16	72	493783,95	1199207,52
16	73	493760,10	1199256,01
16	74	493737,37	1199304,56
16	75	493724,12	1199344,03
16	76	493714,26	1199341,34
16	77	493707,35	1199347,96
16	78	493682,18	1199397,06
16	79	493658,87	1199443,57
16	80	493640,74	1199487,49
16	81	493617,84	1199531,95
16	82	493576,43	1199616,44
16	83	493558,64	1199650,29
16	84	493567,86	1199654,91
16	85	493562,18	1199666,25
16	86	493555,14	1199664,87
16	87	493551,43	1199663,28

№ серв.	№ точки	Координаты	
		X	Y
16	88	493481,94	1199805,20
16	89	493456,29	1199861,72
16	90	493442,41	1199896,93
16	91	493431,45	1199929,94
16	92	493421,21	1199968,60
16	93	493413,59	1200007,86
16	94	493408,62	1200047,54
16	95	493406,33	1200087,47
16	96	493406,72	1200127,46
16	97	493409,80	1200167,34
16	98	493415,55	1200206,91
16	99	493423,94	1200246,02
16	100	493434,94	1200284,47
16	101	493448,49	1200322,09
16	102	493464,54	1200358,72
16	103	493483,01	1200394,19
16	104	493503,83	1200428,34
16	105	493526,89	1200461,02
16	106	493552,09	1200492,07
16	107	493579,32	1200521,36
16	108	493608,45	1200548,76
16	109	493639,36	1200574,14
16	110	493671,90	1200597,38
16	111	493705,93	1200618,39
16	112	493741,29	1200637,07
16	113	493777,83	1200653,33
16	114	493815,38	1200667,10
16	115	493853,77	1200678,32
16	116	493892,82	1200686,94
16	117	493913,93	1200690,46
16	118	493946,79	1200694,43
16	119	493982,59	1200696,91
16	120	494040,64	1200698,09
17	1	495587,15	1201219,42
17	2	495685,68	1201319,61
17	3	495679,13	1201326,05
17	4	495644,36	1201290,69
17	5	495637,62	1201297,32
17	6	495574,25	1201232,13

Взам. инв. №

Подпись и дата

Инв. №подл.

Изм.	Коп.уч.	Лист	№ док.	Подпись	Дата
------	---------	------	--------	---------	------

ТЖК-1-05-2023-3-ПМ

Лист

39

в) сведения о границах территории, применительно к которой осуществляется подготовка проекта межевания

Территория, применительно к которой разрабатывается проект межевания территории для строительства линейного объекта «Инфраструктура железнодорожного транспорта общего пользования от главного хода железной дороги с примыканием к ст. Тамань-Пассажирская до морских терминалов по перевалке продукции агропромышленного комплекса на Таманском полуострове», располагается в границах Таманского и Новотаманского сельских поселений Темрюкского района Краснодарского края (а также в границах населённых пунктов ст. Тамань, п. Волна) в границах кадастровых кварталов 23:00:0000000, 23:30:0000000, 23:30:0601000, 23:30:0601009, 23:30:0601010, 23:30:0601011, 23:30:0601012, 23:30:0601013, 23:30:0601016, 23:30:0602000, 23:30:0602001, 23:30:0701000.

Согласно п 2.1 Положения о составе и содержании проектов планировки территории, предусматривающих размещение одного или нескольких линейных объектов (утвержденного постановлением Правительства Российской Федерации от 12.05.2017 № 564 (в редакции от 28.11.2023)) подготовка проекта межевания территории, предусматривающего размещение одного или нескольких линейных объектов, осуществляется по внешним границам земельных участков, подлежащих образованию, изменению в связи со строительством и (или) реконструкцией этих линейных объектов.

Для описания координат характерных точек границ территории, применительно к которой осуществляется подготовка проекта межевания, использована местная система координат, соответствующая сведениям Единого государственного реестра недвижимости.

Каталог координат характерных точек границ территории, применительно к которой осуществляется подготовка проекта межевания.

Система координат МСК-23, зона 1.

№ конт.	№ точки	Координаты	
		X	Y
1	1	491562,25	1200937,80
1	2	491545,44	1200534,08
1	3	491726,61	1200527,35
1	4	491731,51	1200919,45
1	5	491753,31	1201113,18
1	6	491760,64	1201166,96
1	7	491576,53	1201168,57
2	8	500417,45	1210606,32
2	9	500371,77	1210616,66
2	10	500374,71	1210570,77
2	11	500379,02	1210502,87
2	12	500380,27	1210483,25
2	13	500381,39	1210463,59
2	14	500382,19	1210443,04
2	15	500382,43	1210422,94

№ конт.	№ точки	Координаты	
		X	Y
2	16	500381,98	1210402,65
2	17	500380,86	1210382,35
2	18	500379,07	1210362,88
2	19	500376,65	1210343,09
2	20	500373,77	1210324,71
2	21	500370,27	1210306,23
2	22	500366,09	1210287,18
2	23	500361,35	1210267,17
2	24	500357,12	1210249,78
2	25	500348,91	1210215,93
2	26	500330,48	1210139,69
2	27	500326,28	1210122,26
2	28	500321,44	1210102,74
2	29	500316,43	1210083,25
2	30	500310,83	1210064,24

Взам. инв. №

Подпись и дата

Инв. №подл.

Лист

ТЖК-1-05-2023-3-ПМ

40

Изм. Кол.уч. Лист № док. Подпись Дата

№ КОНТ.	№ ТОЧКИ	Координаты	
		X	Y
2	31	500304,45	1210045,61
2	32	500296,93	1210026,88
2	33	500288,94	1210009,68
2	34	500280,15	1209992,77
2	35	500270,52	1209976,20
2	36	500260,45	1209960,09
2	37	500251,54	1209945,88
2	38	500241,60	1209930,19
2	39	500231,86	1209914,70
2	40	500222,07	1209898,93
2	41	500212,28	1209882,72
2	42	500203,10	1209866,11
2	43	500195,07	1209850,22
2	44	500187,62	1209833,55
2	45	500180,99	1209816,55
2	46	500175,14	1209799,15
2	47	500169,59	1209780,31
2	48	500164,38	1209761,04
2	49	500159,56	1209742,53
2	50	500156,54	1209731,00
2	51	500048,61	1209321,72
2	52	500035,52	1209272,36
2	53	499958,64	1208982,12
2	54	499856,38	1208595,87
2	55	499788,60	1208340,33
2	56	499732,32	1208127,72
2	57	499682,61	1207940,62
2	58	499646,81	1207805,88
2	59	499636,15	1207765,01
2	60	499631,31	1207746,74
2	61	499626,67	1207728,80
2	62	499621,80	1207707,81
2	63	499618,21	1207688,93
2	64	499615,46	1207669,56
2	65	499613,64	1207649,78
2	66	499612,76	1207630,38
2	67	499612,64	1207611,32
2	68	499612,81	1207591,33
2	69	499613,10	1207569,04
2	70	499614,56	1207463,04
2	71	499617,39	1207264,07
2	72	499617,98	1207221,44
2	73	499618,30	1207199,80

№ КОНТ.	№ ТОЧКИ	Координаты	
		X	Y
2	74	499618,27	1207178,50
2	75	499617,49	1207157,17
2	76	499615,74	1207136,06
2	77	499612,99	1207115,53
2	78	499609,50	1207096,07
2	79	499605,51	1207076,45
2	80	499601,31	1207056,75
2	81	499591,41	1207009,95
2	82	499586,33	1206986,05
2	83	499554,07	1206832,98
2	84	499532,25	1206729,56
2	85	499525,61	1206697,85
2	86	499458,29	1206379,65
2	87	499451,52	1206347,80
2	88	499388,77	1206050,75
2	89	499327,13	1205759,29
2	90	499321,57	1205733,15
2	91	499273,24	1205505,45
2	92	499223,86	1205273,05
2	93	499212,11	1205217,75
2	94	499195,52	1205139,59
2	95	499193,05	1205127,85
2	96	499190,68	1205116,57
2	97	499188,36	1205105,19
2	98	499186,04	1205093,22
2	99	499183,90	1205081,55
2	100	499181,75	1205069,26
2	101	499179,66	1205056,96
2	102	499177,77	1205045,56
2	103	499148,72	1204871,37
2	104	499131,45	1204767,37
2	105	499125,64	1204732,58
2	106	499122,46	1204713,15
2	107	499119,09	1204693,71
2	108	499115,49	1204674,57
2	109	499111,42	1204654,80
2	110	499106,97	1204635,72
2	111	499101,93	1204616,84
2	112	499096,25	1204597,85
2	113	499089,65	1204578,41
2	114	499082,72	1204559,90
2	115	499078,41	1204549,27
2	116	499075,60	1204542,62

Взам. инв. №

Подпись и дата

Инв. №подл.

Изм.	Коп.уч.	Лист	№ док.	Подпись	Дата
------	---------	------	--------	---------	------

ТЖК-1-05-2023-3-ПМ

Лист

41

№ КОНТ.	№ ТОЧКИ	Координаты	
		X	Y
2	117	499067,75	1204525,04
2	118	499059,37	1204507,86
2	119	499050,57	1204491,19
2	120	499041,14	1204474,63
2	121	499031,26	1204458,25
2	122	499020,75	1204442,18
2	123	499009,95	1204426,74
2	124	498998,35	1204410,90
2	125	498986,47	1204395,27
2	126	498974,28	1204379,76
2	127	498962,18	1204364,36
2	128	498916,36	1204306,46
2	129	498783,98	1204138,75
2	130	498725,40	1204064,56
2	131	498672,18	1203997,15
2	132	498660,34	1203982,26
2	133	498648,82	1203967,75
2	134	498637,30	1203953,22
2	135	498625,24	1203938,49
2	136	498612,56	1203923,53
2	137	498599,78	1203909,34
2	138	498585,90	1203895,26
2	139	498571,56	1203881,87
2	140	498556,95	1203869,59
2	141	498541,75	1203858,02
2	142	498525,49	1203846,84
2	143	498508,80	1203836,58
2	144	498491,46	1203827,02
2	145	498473,47	1203818,26
2	146	498455,24	1203810,52
2	147	498436,49	1203803,58
2	148	498417,87	1203797,74
2	149	498398,89	1203792,81
2	150	498380,26	1203788,89
2	151	498361,15	1203785,87
2	152	498342,70	1203783,76
2	153	498323,08	1203782,55
2	154	498303,52	1203782,15
2	155	498284,87	1203782,45
2	156	498265,86	1203783,14
2	157	498244,14	1203784,36
2	158	498226,77	1203785,35
2	159	498066,07	1203794,75

№ КОНТ.	№ ТОЧКИ	Координаты	
		X	Y
2	160	497947,73	1203801,55
2	161	497930,38	1203802,56
2	162	497912,53	1203803,75
2	163	497894,71	1203804,65
2	164	497877,06	1203805,35
2	165	497858,51	1203805,15
2	166	497840,96	1203804,48
2	167	497821,41	1203803,26
2	168	497802,12	1203801,76
2	169	497783,46	1203799,86
2	170	497764,61	1203797,58
2	171	497745,39	1203794,69
2	172	497726,89	1203791,60
2	173	497707,05	1203787,71
2	174	497688,70	1203783,63
2	175	497669,82	1203778,94
2	176	497651,10	1203773,76
2	177	497631,91	1203768,08
2	178	497613,44	1203761,91
2	179	497596,18	1203755,71
2	180	497578,54	1203749,14
2	181	497561,55	1203742,27
2	182	497543,95	1203734,67
2	183	497527,48	1203727,03
2	184	497509,78	1203718,26
2	185	497491,51	1203708,59
2	186	497473,51	1203698,52
2	187	497455,75	1203687,96
2	188	497438,02	1203676,79
2	189	497421,53	1203665,74
2	190	497406,04	1203654,75
2	191	497390,83	1203643,83
2	192	497374,98	1203631,17
2	193	497360,47	1203619,01
2	194	497346,58	1203606,85
2	195	497333,19	1203594,55
2	196	497319,62	1203581,61
2	197	497306,45	1203568,65
2	198	497292,84	1203554,78
2	199	497279,98	1203541,15
2	200	497267,07	1203526,41
2	201	497254,95	1203511,74
2	202	497242,75	1203496,47

Взам. инв. №

Подпись и дата

Инв. №подл.

Изм.	Коп.уч.	Лист	№ док.	Подпись	Дата

ТЖК-1-05-2023-3-ПМ

Лист

42

№ КОНТ.	№ ТОЧКИ	Координаты	
		X	Y
2	203	497230,66	1203480,83
2	204	497218,68	1203464,56
2	205	497208,98	1203450,35
2	206	497199,06	1203435,21
2	207	497189,14	1203419,27
2	208	497179,38	1203402,43
2	209	497170,02	1203385,29
2	210	497161,25	1203368,24
2	211	497152,94	1203351,12
2	212	497145,15	1203333,58
2	213	497137,78	1203315,95
2	214	497130,78	1203297,79
2	215	497124,10	1203279,43
2	216	497117,92	1203261,55
2	217	497112,20	1203243,55
2	218	497106,66	1203224,80
2	219	497101,36	1203205,44
2	220	497096,35	1203186,04
2	221	497091,53	1203167,26
2	222	497086,72	1203147,76
2	223	497051,31	1203005,13
2	224	497038,61	1202953,37
2	225	497034,30	1202935,75
2	226	497029,87	1202918,12
2	227	497025,17	1202900,19
2	228	497020,14	1202882,12
2	229	497014,72	1202864,46
2	230	497008,72	1202846,48
2	231	497003,81	1202833,22
2	232	496996,70	1202815,31
2	233	496981,27	1202781,19
2	234	496972,55	1202764,13
2	235	496963,26	1202747,36
2	236	496953,82	1202731,38
2	237	496943,21	1202714,59
2	238	496933,42	1202700,05
2	239	496921,82	1202684,17
2	240	496910,12	1202669,21
2	241	496897,61	1202654,12
2	242	496888,54	1202644,14
2	243	496878,97	1202633,33
2	244	496869,40	1202623,72
2	245	496858,80	1202613,30

№ КОНТ.	№ ТОЧКИ	Координаты	
		X	Y
2	246	496848,69	1202603,50
2	247	496699,81	1202459,41
2	248	496683,04	1202443,09
2	249	496660,25	1202421,09
2	250	496646,37	1202407,69
2	251	496533,66	1202298,89
2	252	496401,57	1202171,69
2	253	496379,03	1202149,93
2	254	496345,01	1202117,09
2	255	496230,83	1202006,89
2	256	496131,66	1201911,29
2	257	496044,85	1201827,49
2	258	495971,75	1201757,04
2	259	495754,52	1201547,70
2	260	495707,78	1201502,70
2	261	495580,34	1201379,99
2	262	495514,48	1201316,60
2	263	495449,40	1201254,04
2	264	495417,42	1201223,19
2	265	495403,61	1201209,88
2	266	495389,02	1201195,96
2	267	495374,73	1201182,62
2	268	495359,30	1201168,97
2	269	495344,19	1201156,31
2	270	495328,20	1201143,85
2	271	495312,35	1201132,41
2	272	495296,03	1201121,26
2	273	495279,17	1201110,61
2	274	495261,79	1201100,45
2	275	495244,20	1201091,34
2	276	495226,70	1201082,49
2	277	495208,82	1201074,34
2	278	495191,12	1201067,12
2	279	495173,29	1201060,39
2	280	495154,78	1201054,08
2	281	495136,11	1201048,34
2	282	495115,98	1201042,92
2	283	495096,36	1201038,39
2	284	495077,51	1201034,59
2	285	495057,65	1201031,27
2	286	495038,25	1201028,76
2	287	495018,36	1201026,75
2	288	494999,18	1201025,45

Взам. инв. №

Подпись и дата

Инв. №подл.

Изм.	Коп.уч.	Лист	№ док.	Подпись	Дата

ТЖК-1-05-2023-3-ПМ

Лист

43

№ КОНТ.	№ ТОЧКИ	Координаты	
		X	Y
2	289	494979,47	1201024,55
2	290	494959,98	1201023,85
2	291	494939,77	1201023,54
2	292	494920,33	1201023,35
2	293	494901,27	1201023,35
2	294	494888,32	1201023,39
2	295	494702,65	1201023,06
2	296	494550,03	1201022,85
2	297	494353,20	1201022,46
2	298	494104,86	1201021,94
2	299	493963,50	1201021,71
2	300	493963,52	1201034,88
2	301	493963,58	1201079,88
2	302	494083,58	1201079,71
2	303	494183,55	1201054,57
2	304	494228,04	1201054,51
2	305	494541,85	1201054,06
2	306	494542,24	1201094,10
2	307	494534,20	1201094,08
2	308	494227,92	1201094,20
2	309	494204,19	1201094,21
2	310	494183,24	1201094,22
2	311	493923,69	1201094,32
2	312	493912,14	1201094,31
2	313	493911,77	1201760,93
2	314	493712,32	1201761,05
2	315	493703,81	1201761,19
2	316	493503,92	1201761,67
2	317	493495,65	1201761,71
2	318	493495,65	1201761,93
2	319	493419,98	1201762,03
2	320	493389,91	1201762,07
2	321	493291,78	1201762,19
2	322	493291,78	1201762,18
2	323	493221,32	1201762,61
2	324	493069,98	1201763,65
2	325	493070,06	1201737,53
2	326	493071,38	1201303,21
2	327	493071,37	1201303,21
2	328	493042,64	1201300,24
2	329	493043,15	1201441,53
2	330	492906,39	1201441,53
2	331	492586,24	1201441,52

№ КОНТ.	№ ТОЧКИ	Координаты	
		X	Y
2	332	492585,30	1201473,76
2	333	492576,30	1201473,76
2	334	492576,30	1201441,50
2	335	492576,32	1201420,13
2	336	492576,32	1201409,71
2	337	492517,17	1201409,78
2	338	492457,62	1201409,86
2	339	492404,07	1201409,92
2	340	492372,32	1201409,96
2	341	492372,33	1201418,85
2	342	492372,40	1201517,71
2	343	492567,47	1201518,22
2	344	492567,50	1201622,53
2	345	492388,50	1201622,14
2	346	492388,58	1201710,71
2	347	492567,47	1201713,57
2	348	492567,47	1201727,11
2	349	492388,59	1201726,66
2	350	492388,81	1201831,35
2	351	492567,38	1201831,79
2	352	492567,41	1201936,75
2	353	492317,84	1201936,06
2	354	492311,93	1201935,99
2	355	492311,86	1201995,32
2	356	492311,78	1202054,24
2	357	492311,71	1202113,16
2	358	492060,51	1202111,91
2	359	492060,58	1202052,99
2	360	492060,66	1201994,07
2	361	492060,73	1201935,47
2	362	492054,82	1201935,53
2	363	492054,75	1201992,80
2	364	492054,67	1202051,91
2	365	492054,60	1202111,02
2	366	492054,53	1202170,13
2	367	491804,16	1202173,19
2	368	491804,23	1202114,08
2	369	491804,30	1202054,97
2	370	491804,38	1201995,86
2	371	491804,45	1201934,88
2	372	491614,95	1201934,35
2	373	491621,34	1202155,31
2	374	491804,05	1202219,25

Взам. инв. №

Подпись и дата

Инв. №подл.

Изм.	Коп.уч.	Лист	№ док.	Подпись	Дата

ТЖК-1-05-2023-3-ПМ

Лист

44

№ КОНТ.	№ ТОЧКИ	Координаты	
		X	Y
2	375	491803,90	1202331,69
2	376	491149,12	1202127,97
2	377	491152,65	1202079,49
2	378	491061,82	1202078,66
2	379	490943,99	1202053,26
2	380	490888,14	1202032,33
2	381	490848,14	1202013,66
2	382	490807,21	1201991,97
2	383	490767,46	1201962,53
2	384	490726,83	1201930,30
2	385	490674,14	1201876,06
2	386	490632,65	1201825,51
2	387	490594,76	1201779,96
2	388	490525,21	1201696,36
2	389	490462,58	1201620,18
2	390	490112,96	1201190,85
2	391	490079,79	1201146,87
2	392	490071,80	1201152,89
2	393	490041,73	1201112,68
2	394	490049,77	1201106,72
2	395	490008,52	1201051,04
2	396	489994,38	1201029,97
2	397	489959,93	1200977,17
2	398	489754,63	1200638,28
2	399	489746,08	1200642,88
2	400	489746,02	1200643,37
2	401	489727,70	1200612,38
2	402	489722,96	1200604,36
2	403	489720,58	1200600,33
2	404	489722,37	1200598,81
2	405	489729,19	1200595,24
2	406	489727,36	1200592,05
2	407	489649,69	1200595,96
2	408	489649,70	1200597,11
2	409	489646,16	1200596,41
2	410	489644,82	1200596,08
2	411	489643,43	1200595,81
2	412	489641,90	1200595,47
2	413	489639,79	1200594,87
2	414	489637,59	1200594,16
2	415	489632,37	1200592,76
2	416	489628,97	1200591,62
2	417	489624,43	1200589,83

№ КОНТ.	№ ТОЧКИ	Координаты	
		X	Y
2	418	489623,49	1200589,41
2	419	489621,89	1200588,67
2	420	489621,44	1200588,45
2	421	489620,50	1200587,99
2	422	489618,63	1200587,02
2	423	489617,24	1200586,25
2	424	489614,49	1200584,63
2	425	489611,97	1200582,99
2	426	489610,20	1200581,75
2	427	489608,46	1200580,47
2	428	489606,77	1200579,14
2	429	489604,97	1200577,64
2	430	489603,32	1200576,18
2	431	489602,33	1200575,26
2	432	489601,90	1200574,86
2	433	489601,39	1200574,37
2	434	489600,95	1200573,93
2	435	489600,28	1200573,25
2	436	489598,50	1200571,38
2	437	489597,05	1200569,75
2	438	489595,73	1200568,20
2	439	489594,69	1200566,89
2	440	489593,04	1200564,72
2	441	489591,42	1200562,42
2	442	489590,81	1200561,50
2	443	489590,17	1200560,51
2	444	489589,15	1200558,83
2	445	489588,04	1200556,92
2	446	489586,87	1200554,74
2	447	489585,65	1200552,28
2	448	489584,75	1200550,30
2	449	489555,63	1200439,33
2	450	489549,63	1200413,21
2	451	489504,19	1200209,51
2	452	489494,47	1200166,60
2	453	489486,22	1200130,21
2	454	489479,48	1200100,45
2	455	489465,48	1200035,02
2	456	489444,32	1199938,97
2	457	489410,12	1199784,38
2	458	489441,34	1199777,12
2	459	489459,94	1199769,40
2	460	489500,51	1199759,31

Взам. инв. №

Подпись и дата

Инв. №подл.

Изм.	Коп.уч.	Лист	№ док.	Подпись	Дата
------	---------	------	--------	---------	------

ТЖК-1-05-2023-3-ПМ

Лист

45

№ КОНТ.	№ ТОЧКИ	Координаты	
		X	Y
2	461	489499,32	1199753,36
2	462	489482,87	1199757,33
2	463	489470,89	1199759,88
2	464	489407,64	1199773,20
2	465	489407,06	1199770,59
2	466	489405,94	1199765,31
2	467	489394,30	1199768,19
2	468	489391,90	1199771,76
2	469	489383,44	1199773,69
2	470	489349,41	1199781,83
2	471	489346,06	1199768,35
2	472	489340,58	1199769,50
2	473	489336,56	1199754,46
2	474	489340,45	1199753,49
2	475	489343,47	1199764,81
2	476	489349,05	1199763,63
2	477	489352,37	1199777,00
2	478	489386,48	1199768,85
2	479	489390,59	1199765,14
2	480	489407,53	1199761,04
2	481	489409,28	1199768,69
2	482	489470,33	1199755,89
2	483	489482,32	1199753,34
2	484	489498,53	1199749,43
2	485	489491,78	1199715,68
2	486	489506,27	1199711,99
2	487	489478,90	1199568,29
2	488	489467,58	1199571,88
2	489	489464,43	1199572,78
2	490	489471,01	1199404,50
2	491	489459,22	1199354,49
2	492	489456,82	1199344,31
2	493	489433,71	1199246,20
2	494	489403,25	1199112,46
2	495	489396,21	1199081,58
2	496	489393,63	1199070,24
2	497	489317,53	1198734,35
2	498	489588,37	1198681,70
2	499	489632,88	1198916,12
2	500	489633,89	1198921,41
2	501	489690,84	1199221,37
2	502	489614,86	1199235,03
2	503	489614,90	1199235,22

№ КОНТ.	№ ТОЧКИ	Координаты	
		X	Y
2	504	489516,46	1199252,91
2	505	489543,05	1199400,51
2	506	489534,05	1199402,12
2	507	489522,40	1199555,08
2	508	489517,54	1199556,28
2	509	489507,58	1199559,60
2	510	489535,51	1199704,70
2	511	489550,13	1199701,10
2	512	489556,76	1199735,38
2	513	489916,36	1199648,61
2	514	489922,09	1199647,23
2	515	489922,09	1199647,22
2	516	489921,61	1199644,69
2	517	489917,58	1199623,29
2	518	489846,75	1199629,25
2	519	489846,48	1199628,08
2	520	489821,22	1199517,65
2	521	489799,51	1199422,74
2	522	489655,75	1199458,89
2	523	489641,44	1199383,00
2	524	489636,26	1199354,18
2	525	489748,52	1199371,28
2	526	489732,97	1199090,29
2	527	489724,16	1198931,28
2	528	489850,07	1198943,39
2	529	489849,14	1198938,27
2	530	489722,84	1198926,13
2	531	489619,15	1198346,36
2	532	489371,88	1198228,12
2	533	489246,06	1198239,51
2	534	489275,37	1198178,56
2	535	489275,37	1198178,56
2	536	489054,14	1198058,90
2	537	489029,45	1198099,30
2	538	488968,97	1198065,69
2	539	489004,65	1197999,29
2	540	489162,28	1197705,81
2	541	489242,29	1197749,64
2	542	489367,30	1197424,80
2	543	489393,19	1197356,42
2	544	489414,82	1197299,29
2	545	489434,25	1197304,47
2	546	489390,33	1197419,13

Взам. инв. №

Подпись и дата

Инв. №подл.

Изм.	Коп.уч.	Лист	№ док.	Подпись	Дата

ТЖК-1-05-2023-3-ПМ

Лист

46

№ КОНТ.	№ ТОЧКИ	Координаты	
		X	Y
2	547	489286,36	1197690,51
2	548	489333,63	1197773,31
2	549	489380,45	1197856,92
2	550	489563,41	1197954,54
2	551	489561,16	1197722,65
2	552	489743,49	1197727,96
2	553	489787,66	1198002,89
2	554	490040,74	1197999,34
2	555	490212,01	1197946,73
2	556	490213,19	1197946,37
2	557	490198,44	1197905,53
2	558	490183,16	1197863,21
2	559	490145,59	1197761,43
2	560	490109,51	1197664,22
2	561	490114,98	1197663,51
2	562	490108,01	1197644,38
2	563	490075,11	1197555,10
2	564	490056,15	1197503,46
2	565	490041,88	1197464,37
2	566	490037,31	1197451,96
2	567	490009,65	1197373,46
2	568	490003,86	1197357,87
2	569	489997,57	1197339,76
2	570	489987,12	1197310,62
2	571	489972,18	1197268,86
2	572	489953,21	1197215,87
2	573	489945,92	1197195,70
2	574	489943,82	1197190,21
2	575	489940,77	1197181,54
2	576	489929,62	1197150,93
2	577	489917,01	1197116,91
2	578	489912,52	1197103,89
2	579	489906,99	1197086,54
2	580	489904,52	1197078,81
2	581	489896,80	1197056,75
2	582	489885,81	1197027,07
2	583	489868,87	1196980,32
2	584	489861,31	1196959,44
2	585	489843,68	1196910,78
2	586	489841,12	1196903,51
2	587	489840,47	1196900,56
2	588	489838,94	1196896,81
2	589	489831,90	1196899,70

№ КОНТ.	№ ТОЧКИ	Координаты	
		X	Y
2	590	489829,60	1196900,70
2	591	489760,00	1196915,40
2	592	489735,90	1196918,00
2	593	489633,60	1196916,10
2	594	489572,20	1196911,50
2	595	489668,90	1196603,00
2	596	489786,90	1196552,50
2	597	489926,40	1196860,30
2	598	489886,24	1196877,07
2	599	489887,67	1196880,93
2	600	489856,45	1196894,00
2	601	489857,63	1196897,19
2	602	489871,90	1196891,84
2	603	489885,78	1196928,82
2	604	489883,81	1196929,55
2	605	489885,96	1196935,27
2	606	489886,27	1196936,09
2	607	489891,57	1196934,09
2	608	489898,89	1196931,32
2	609	489905,98	1196928,60
2	610	489922,12	1196922,57
2	611	490036,37	1197252,86
2	612	490181,51	1197658,78
2	613	490256,83	1197869,43
2	614	490233,84	1197876,71
2	615	490233,84	1197876,72
2	616	490268,31	1197985,61
2	617	490270,08	1197985,50
2	618	490270,08	1197935,64
2	619	490270,08	1197800,50
2	620	490470,12	1197799,68
2	621	490579,07	1197799,23
2	622	490607,14	1197842,39
2	623	490699,58	1197985,50
2	624	490735,08	1197985,50
2	625	490870,60	1198100,51
2	626	490953,08	1198170,50
2	627	491117,08	1198170,50
2	628	491248,80	1198071,12
2	629	491401,39	1197956,01
2	630	491406,47	1197951,91
2	631	491455,12	1197915,20
2	632	491455,12	1196490,70

Взам. инв. №

Подпись и дата

Инв. №подл.

Изм.	Коп.уч.	Лист	№ док.	Подпись	Дата
------	---------	------	--------	---------	------

ТЖК-1-05-2023-3-ПМ

Лист

47

№ КОНТ.	№ ТОЧКИ	Координаты	
		X	Y
2	633	491408,35	1196490,50
2	634	491408,35	1196490,52
2	635	491407,10	1196490,52
2	636	491403,59	1196490,50
2	637	491377,02	1196490,49
2	638	491377,12	1196406,37
2	639	491377,17	1196406,37
2	640	491500,17	1196406,37
2	641	491500,17	1197550,46
2	642	491614,12	1197900,32
2	643	491496,73	1197955,85
2	644	491405,32	1198005,67
2	645	491400,26	1198008,70
2	646	491399,17	1198059,44
2	647	491325,43	1198065,17
2	648	491314,11	1198073,60
2	649	491137,08	1198205,50
2	650	490933,08	1198205,50
2	651	490824,18	1198113,09
2	652	490814,49	1198104,87
2	653	490778,49	1198107,67
2	654	490730,81	1198033,86
2	655	490718,42	1198023,34
2	656	490715,08	1198020,50
2	657	490364,79	1198020,50
2	658	490365,61	1198100,70
2	659	490326,82	1198100,58
2	660	490305,95	1198100,51
2	661	490404,26	1198387,08
2	662	490413,47	1198414,23
2	663	490438,99	1198426,09
2	664	490674,99	1198535,76
2	665	490905,51	1198642,88
2	666	491045,40	1198707,90
2	667	491053,86	1198711,83
2	668	491156,98	1198669,02
2	669	491230,89	1198649,73
2	670	491395,18	1198641,01
2	671	491585,14	1198630,85
2	672	491584,79	1198714,86
2	673	491398,39	1198701,92
2	674	491246,41	1198711,82
2	675	491167,99	1198732,14

№ КОНТ.	№ ТОЧКИ	Координаты	
		X	Y
2	676	491095,38	1198758,33
2	677	491075,42	1198765,53
2	678	491068,72	1198767,95
2	679	491045,96	1198772,45
2	680	490873,98	1198691,77
2	681	490836,92	1198674,38
2	682	490750,46	1198633,82
2	683	490522,69	1198526,96
2	684	490446,65	1198491,29
2	685	490479,44	1198587,60
2	686	490508,90	1198674,06
2	687	490518,60	1198705,35
2	688	490517,81	1198705,59
2	689	490517,81	1198705,60
2	690	490532,93	1198748,61
2	691	490547,34	1198789,60
2	692	490563,21	1198834,97
2	693	490588,67	1198927,63
2	694	490598,22	1198974,73
2	695	490601,03	1198991,82
2	696	490602,25	1199004,75
2	697	490567,17	1199019,70
2	698	490558,65	1199023,33
2	699	490550,00	1199025,70
2	700	490543,22	1199028,57
2	701	490534,59	1199032,24
2	702	490483,37	1199055,66
2	703	490440,81	1199081,73
2	704	490410,87	1199105,69
2	705	490362,75	1199138,94
2	706	490302,07	1199230,22
2	707	490282,61	1199259,96
2	708	490242,14	1199317,78
2	709	490224,52	1199342,44
2	710	490209,28	1199362,59
2	711	490194,18	1199385,58
2	712	490177,61	1199426,30
2	713	490177,61	1199426,30
2	714	490178,25	1199424,73
2	715	490208,18	1199444,29
2	716	490129,12	1199559,90
2	717	490127,10	1199561,45
2	718	490124,76	1199561,96

Взам. инв. №

Подпись и дата

Инв. №подл.

Изм.	Коп.уч.	Лист	№ док.	Подпись	Дата

ТЖК-1-05-2023-3-ПМ

Лист

48

№ КОНТ.	№ ТОЧКИ	Координаты	
		X	Y
2	719	490123,56	1199561,96
2	720	490121,68	1199562,62
2	721	490097,49	1199585,10
2	722	490074,99	1199602,04
2	723	490069,21	1199605,71
2	724	490194,27	1199572,57
2	725	490216,67	1199566,64
2	726	490216,70	1199566,78
2	727	490216,70	1199566,78
2	728	490217,98	1199565,32
2	729	490217,98	1199565,31
2	730	490138,58	1199566,30
2	731	490145,44	1199555,93
2	732	490156,31	1199543,20
2	733	490181,16	1199513,75
2	734	490194,87	1199492,45
2	735	490207,05	1199474,78
2	736	490224,08	1199444,08
2	737	490226,31	1199436,44
2	738	490259,73	1199342,93
2	739	490271,37	1199318,87
2	740	490283,00	1199294,80
2	741	490301,75	1199258,76
2	742	490304,76	1199254,80
2	743	490304,76	1199254,80
2	744	490315,23	1199223,94
2	745	490343,98	1199172,76
2	746	490384,92	1199127,79
2	747	490401,71	1199143,01
2	748	490401,72	1199143,00
2	749	490415,29	1199127,56
2	750	490446,32	1199106,07
2	751	490486,07	1199077,81
2	752	490527,75	1199055,69
2	753	490557,27	1199043,93
2	754	490551,59	1199064,91
2	755	490543,18	1199089,66
2	756	490533,23	1199113,83
2	757	490521,79	1199137,34
2	758	490518,95	1199142,34
2	759	490516,76	1199141,52
2	760	490510,08	1199139,03
2	761	490501,77	1199135,94

№ КОНТ.	№ ТОЧКИ	Координаты	
		X	Y
2	762	490484,80	1199136,68
2	763	490472,41	1199135,18
2	764	490462,62	1199140,17
2	765	490450,48	1199147,38
2	766	490436,87	1199147,72
2	767	490416,43	1199156,03
2	768	490405,05	1199156,74
2	769	490406,44	1199156,66
2	770	490388,16	1199187,28
2	771	490381,10	1199196,45
2	772	490381,10	1199196,45
2	773	490416,85	1199194,30
2	774	490483,35	1199207,15
2	775	490483,38	1199207,15
2	776	490485,72	1199207,60
2	777	490487,05	1199207,86
2	778	490511,45	1199212,57
2	779	490511,49	1199216,42
2	780	490514,92	1199536,28
2	781	490423,84	1199541,02
2	782	490423,06	1199541,13
2	783	490422,81	1199544,79
2	784	490533,32	1199539,39
2	785	490533,20	1199545,42
2	786	490437,53	1199561,76
2	787	490343,06	1199577,88
2	788	490342,50	1199653,54
2	789	490294,32	1199656,18
2	790	490276,31	1199657,17
2	791	490233,38	1199659,52
2	792	490228,96	1199634,91
2	793	490228,96	1199634,91
2	794	490224,02	1199638,22
2	795	490227,27	1199659,50
2	796	490329,65	1200330,19
2	797	490260,76	1200250,16
2	798	490248,37	1200233,98
2	799	490236,34	1200213,71
2	800	490218,86	1200194,90
2	801	490203,00	1200184,29
2	802	490191,63	1200178,53
2	803	490170,29	1200176,66
2	804	490161,47	1200180,21

Взам. инв. №

Подпись и дата

Инв. №подл.

Изм.	Коп.уч.	Лист	№ док.	Подпись	Дата
------	---------	------	--------	---------	------

ТЖК-1-05-2023-3-ПМ

Лист

49

№ КОНТ.	№ ТОЧКИ	Координаты	
		X	Y
2	805	490148,91	1200184,40
2	806	490139,07	1200187,85
2	807	490131,54	1200193,80
2	808	490124,89	1200218,02
2	809	490122,54	1200238,51
2	810	490125,99	1200289,94
2	811	490132,34	1200315,33
2	812	490140,34	1200344,11
2	813	490165,96	1200420,20
2	814	490182,28	1200447,06
2	815	490199,49	1200471,41
2	816	490213,28	1200494,49
2	817	490231,58	1200520,23
2	818	490254,66	1200550,80
2	819	490264,22	1200564,90
2	820	490267,46	1200569,72
2	821	490270,70	1200576,58
2	822	490270,48	1200577,13
2	823	490353,63	1200573,07
2	824	490371,92	1200947,95
2	825	490396,49	1200998,61
2	826	490564,33	1201344,71
2	827	490598,86	1201415,91
2	828	490670,51	1201617,35
2	829	490769,49	1201744,83
2	830	490775,35	1201750,08
2	831	490905,53	1201866,83
2	832	490915,32	1201870,25
2	833	491058,66	1201920,35
2	834	491188,90	1201922,73
2	835	491344,09	1201878,91
2	836	491440,80	1201812,39
2	837	491524,04	1201724,53
2	838	491580,16	1201680,57
2	839	491611,76	1201734,07
2	840	491611,77	1201734,06
2	841	491611,62	1201724,79
2	842	491611,19	1201698,29
2	843	491609,91	1201620,21
2	844	491608,25	1201515,92
2	845	491606,47	1201409,18
2	846	491712,77	1201409,43
2	847	491714,08	1201287,20

№ КОНТ.	№ ТОЧКИ	Координаты	
		X	Y
2	848	491776,98	1201286,71
2	849	491784,49	1201361,49
2	850	491809,85	1201309,86
2	851	491882,16	1201093,55
2	852	491907,73	1200924,39
2	853	491921,22	1200520,12
2	854	491973,58	1200518,17
2	855	491973,83	1200508,79
2	856	491974,21	1200491,45
2	857	491978,61	1200317,62
2	858	491985,11	1200060,50
2	859	491988,26	1199935,81
2	860	491990,03	1199908,14
2	861	491998,67	1199773,52
2	862	492009,14	1199609,20
2	863	492032,33	1199702,35
2	864	492028,88	1199759,92
2	865	492024,08	1199840,10
2	866	492024,03	1199839,97
2	867	492018,26	1199936,17
2	868	492015,12	1200060,46
2	869	492008,77	1200311,67
2	870	492003,94	1200502,55
2	871	492003,90	1200506,56
2	872	492003,77	1200510,18
2	873	492003,71	1200513,19
2	874	492003,62	1200517,05
2	875	492002,29	1200567,16
2	876	491997,70	1200739,22
2	877	491996,62	1200779,59
2	878	492006,62	1200779,87
2	879	492005,52	1200815,82
2	880	492243,78	1200808,90
2	881	492242,33	1200731,05
2	882	492370,88	1200726,74
2	883	492379,94	1200753,27
2	884	492426,33	1200849,90
2	885	492457,79	1200892,62
2	886	492534,59	1200964,74
2	887	492570,59	1200984,63
2	888	492575,27	1200987,21
2	889	492578,71	1200989,24
2	890	492578,77	1200965,36

Взам. инв. №

Подпись и дата

Инв. №подл.

Изм.	Коп.уч.	Лист	№ док.	Подпись	Дата
------	---------	------	--------	---------	------

ТЖК-1-05-2023-3-ПМ

Лист

50

№ КОНТ.	№ ТОЧКИ	Координаты	
		X	Y
2	891	492578,86	1200933,93
2	892	492567,65	1200909,36
2	893	492576,66	1200909,30
2	894	492582,56	1200909,26
2	895	492590,81	1200913,11
2	896	492767,53	1200995,59
2	897	492774,78	1200998,97
2	898	492796,12	1201002,76
2	899	493034,46	1201002,88
2	900	493034,47	1201002,88
2	901	492948,74	1200958,36
2	902	492869,97	1200900,82
2	903	492835,26	1200860,75
2	904	492804,65	1200815,68
2	905	492724,48	1200668,53
2	906	492716,60	1200612,63
2	907	492706,32	1200488,79
2	908	492650,60	1200344,70
2	909	492649,20	1200341,08
2	910	492627,70	1200200,12
2	911	492596,25	1200200,12
2	912	492583,55	1200200,12
2	913	492583,56	1200196,53
2	914	492583,56	1200193,17
2	915	492590,16	1200193,22
2	916	492590,16	1200192,42
2	917	492591,18	1200192,42
2	918	492595,76	1200192,43
2	919	492837,78	1200193,20
2	920	492914,92	1200193,44
2	921	492914,92	1200200,12
2	922	492838,73	1200200,12
2	923	492798,55	1200200,12
2	924	492817,20	1200294,44
2	925	492815,45	1200403,15
2	926	492847,37	1200545,16
2	927	492850,32	1200558,28
2	928	492851,58	1200563,91
2	929	492851,28	1200662,27
2	930	492874,18	1200764,98
2	931	492877,15	1200778,30
2	932	492880,30	1200792,42
2	933	492909,65	1200827,97

№ КОНТ.	№ ТОЧКИ	Координаты	
		X	Y
2	934	492923,71	1200840,94
2	935	492948,03	1200858,51
2	936	492974,18	1200873,20
2	937	493001,79	1200884,94
2	938	493030,46	1200893,77
2	939	493059,91	1200899,52
2	940	493089,80	1200902,04
2	941	493119,80	1200902,01
2	942	493160,92	1200899,98
2	943	493213,42	1200896,14
2	944	493218,78	1200838,02
2	945	493224,77	1200838,53
2	946	493219,48	1200895,75
2	947	493354,92	1200886,05
2	948	493460,47	1200879,61
2	949	493490,39	1200877,43
2	950	493520,14	1200873,51
2	951	493549,42	1200866,97
2	952	493578,44	1200859,39
2	953	493599,95	1200853,99
2	954	493748,51	1200779,91
2	955	493779,31	1200851,01
2	956	493779,31	1200851,01
2	957	493869,58	1200821,00
2	958	493869,64	1200913,89
2	959	494014,83	1200918,42
2	960	494021,73	1200918,40
2	961	494166,55	1200920,71
2	962	494173,85	1200920,44
2	963	494318,53	1200921,96
2	964	494325,74	1200922,31
2	965	494387,91	1200921,68
2	966	494472,69	1200920,83
2	967	494477,70	1200920,68
2	968	494477,23	1200974,51
2	969	494486,23	1200974,36
2	970	494494,58	1200974,37
2	971	494513,48	1200974,05
2	972	494513,48	1200994,05
2	973	494848,80	1200993,94
2	974	494848,68	1200998,94
2	975	494939,52	1200998,70
2	976	495050,50	1201003,66

Взам. инв. №

Подпись и дата

Инв. №подл.

Изм.	Коп.уч.	Лист	№ док.	Подпись	Дата
------	---------	------	--------	---------	------

ТЖК-1-05-2023-3-ПМ

Лист

51

№ КОНТ.	№ точки	Координаты	
		X	Y
2	977	495122,91	1201015,83
2	978	495154,25	1201015,00
2	979	495227,62	1201014,58
2	980	495277,62	1201049,28
2	981	495325,53	1201085,75
2	982	495351,08	1201106,64
2	983	495377,05	1201128,92
2	984	495399,98	1201150,37
2	985	495457,54	1201203,67
2	986	495494,47	1201241,19
2	987	495487,07	1201247,22
2	988	495513,89	1201272,77
2	989	495520,83	1201265,57
2	990	495548,64	1201292,38
2	991	495578,28	1201320,95
2	992	495581,55	1201327,99
2	993	495600,62	1201368,99
2	994	495665,08	1201429,23
2	995	495908,16	1201656,38
2	996	495932,61	1201631,34
2	997	495982,66	1201680,19
2	998	495982,65	1201680,20
2	999	496032,86	1201729,21
2	1000	496008,36	1201754,20
2	1001	496048,82	1201793,86
2	1002	496055,81	1201786,72
2	1003	496161,45	1201889,84
2	1004	496224,51	1201951,41
2	1005	496228,01	1201947,83
2	1006	496269,89	1201988,76
2	1007	496272,09	1201990,90
2	1008	496285,62	1202004,12
2	1009	496282,12	1202007,69
2	1010	496394,84	1202117,80
2	1011	496390,42	1202122,31
2	1012	496387,84	1202124,94
2	1013	496650,01	1202381,58
2	1014	496660,49	1202370,86
2	1015	496662,92	1202373,22
2	1016	496676,50	1202386,50
2	1017	496682,88	1202392,72
2	1018	496685,09	1202394,92
2	1019	496715,22	1202424,21

№ КОНТ.	№ точки	Координаты	
		X	Y
2	1020	496704,52	1202434,78
2	1021	496890,62	1202619,20
2	1022	496934,61	1202669,20
2	1023	496956,29	1202700,61
2	1024	496987,61	1202756,72
2	1025	497035,18	1202881,79
2	1026	497039,68	1202893,56
2	1027	497054,09	1202889,40
2	1028	497066,34	1202940,90
2	1029	497051,77	1202944,45
2	1030	497062,74	1202989,21
2	1031	497092,11	1203089,21
2	1032	497105,08	1203133,36
2	1033	497136,93	1203257,58
2	1034	497170,55	1203339,97
2	1035	497199,45	1203393,98
2	1036	497216,76	1203426,35
2	1037	497225,30	1203421,15
2	1038	497242,24	1203445,72
2	1039	497253,30	1203461,77
2	1040	497241,34	1203470,83
2	1041	497324,12	1203564,54
2	1042	497385,19	1203619,01
2	1043	497394,95	1203607,62
2	1044	497424,65	1203637,56
2	1045	497419,10	1203645,88
2	1046	497465,75	1203676,18
2	1047	497567,17	1203728,31
2	1048	497571,48	1203719,30
2	1049	497595,90	1203729,05
2	1050	497600,22	1203730,78
2	1051	497597,16	1203740,33
2	1052	497603,50	1203742,50
2	1053	497646,50	1203757,20
2	1054	497721,90	1203775,40
2	1055	497776,80	1203784,20
2	1056	497835,00	1203789,10
2	1057	497884,30	1203784,10
2	1058	497884,20	1203774,10
2	1059	497934,70	1203772,70
2	1060	497945,50	1203772,40
2	1061	497946,08	1203787,37
2	1062	497961,19	1203786,54

Взам. инв. №

Подпись и дата

Инв. №подл.

Изм.	Коп.уч.	Лист	№ док.	Подпись	Дата

ТЖК-1-05-2023-3-ПМ

Лист

52

№ КОНТ.	№ ТОЧКИ	Координаты	
		X	Y
2	1063	498222,66	1203772,21
2	1064	498221,83	1203757,24
2	1065	498269,90	1203754,93
2	1066	498270,06	1203769,93
2	1067	498330,01	1203769,50
2	1068	498372,80	1203773,71
2	1069	498436,26	1203787,14
2	1070	498472,86	1203801,52
2	1071	498527,86	1203831,68
2	1072	498561,82	1203855,76
2	1073	498638,72	1203925,58
2	1074	498644,82	1203920,44
2	1075	498678,99	1203965,81
2	1076	498674,20	1203969,61
2	1077	498783,81	1204107,90
2	1078	498789,81	1204103,15
2	1079	498790,93	1204104,67
2	1080	498828,93	1204156,33
2	1081	498824,79	1204159,61
2	1082	498908,06	1204264,78
2	1083	498914,60	1204259,60
2	1084	498950,47	1204311,06
2	1085	498946,91	1204313,84
2	1086	499014,38	1204401,27
2	1087	499057,55	1204462,53
2	1088	499086,27	1204515,10
2	1089	499090,84	1204512,94
2	1090	499111,31	1204563,83
2	1091	499107,08	1204565,15
2	1092	499119,16	1204600,87
2	1093	499132,58	1204657,55
2	1094	499146,95	1204743,15
2	1095	499156,83	1204741,56
2	1096	499163,06	1204778,92
2	1097	499153,20	1204780,58
2	1098	499165,18	1204851,56
2	1099	499175,02	1204849,79
2	1100	499179,59	1204877,14
2	1101	499198,64	1204991,26
2	1102	499213,35	1205079,36
2	1103	499219,32	1205107,57
2	1104	499232,02	1205167,70
2	1105	499235,09	1205182,17

№ КОНТ.	№ ТОЧКИ	Координаты	
		X	Y
2	1106	499235,18	1205182,59
2	1107	499236,53	1205188,97
2	1108	499269,69	1205345,49
2	1109	499271,49	1205354,01
2	1110	499273,61	1205364,00
2	1111	499268,32	1205365,12
2	1112	499296,96	1205474,14
2	1113	499332,25	1205601,03
2	1114	499367,48	1205728,95
2	1115	499376,20	1205763,85
2	1116	499380,19	1205798,46
2	1117	499401,52	1205901,41
2	1118	499418,70	1205972,43
2	1119	499447,79	1206106,24
2	1120	499491,37	1206317,94
2	1121	499500,39	1206354,56
2	1122	499509,38	1206398,08
2	1123	499515,03	1206426,66
2	1124	499517,41	1206436,98
2	1125	499517,11	1206438,81
2	1126	499525,25	1206481,96
2	1127	499546,55	1206579,71
2	1128	499575,67	1206685,80
2	1129	499594,91	1206773,88
2	1130	499616,71	1206871,47
2	1131	499629,29	1206934,52
2	1132	499649,98	1207066,89
2	1133	499657,10	1207130,14
2	1134	499660,20	1207165,45
2	1135	499662,27	1207259,10
2	1136	499662,39	1207264,49
2	1137	499661,66	1207278,89
2	1138	499661,85	1207298,18
2	1139	499658,01	1207302,03
2	1140	499658,53	1207353,16
2	1141	499646,77	1207352,99
2	1142	499645,08	1207466,21
2	1143	499645,00	1207472,09
2	1144	499643,37	1207595,78
2	1145	499644,16	1207656,31
2	1146	499634,29	1207657,93
2	1147	499647,36	1207711,02
2	1148	499705,82	1207948,48

Взам. инв. №

Подпись и дата

Инв. №подл.

Изм.	Коп.уч.	Лист	№ док.	Подпись	Дата

ТЖК-1-05-2023-3-ПМ

Лист

53

№ конт.	№ точки	Координаты	
		X	Y
2	1149	499700,98	1207949,75
2	1150	499740,98	1208101,01
2	1151	499745,84	1208099,73
2	1152	499755,59	1208136,57
2	1153	499761,65	1208154,83
2	1154	499813,25	1208357,93
2	1155	499837,26	1208451,18
2	1156	499863,75	1208553,23
2	1157	499880,86	1208619,58
2	1158	499899,62	1208684,29
2	1159	499911,31	1208717,32
2	1160	499945,43	1208851,16
2	1161	499960,18	1208909,83
2	1162	499960,45	1208909,75
2	1163	500056,90	1209293,61
2	1164	500060,80	1209292,54
2	1165	500062,00	1209297,20
2	1166	500070,02	1209328,90
2	1167	500074,64	1209345,90
2	1168	500080,43	1209368,60
2	1169	500085,80	1209388,90
2	1170	500094,37	1209423,10
2	1171	500101,21	1209451,10

№ конт.	№ точки	Координаты	
		X	Y
2	1172	500106,64	1209470,80
2	1173	500110,59	1209483,90
2	1174	500123,08	1209524,15
2	1175	500117,98	1209525,43
2	1176	500116,99	1209525,69
2	1177	500119,03	1209533,43
2	1178	500119,94	1209533,18
2	1179	500125,48	1209531,80
2	1180	500126,96	1209536,50
2	1181	500156,66	1209650,00
2	1182	500201,39	1209805,00
2	1183	500217,64	1209835,80
2	1184	500307,31	1209986,50
2	1185	500310,90	1209992,20
2	1186	500312,45	1209991,40
2	1187	500334,13	1210042,70
2	1188	500329,15	1210044,20
2	1189	500355,00	1210145,00
2	1190	500415,35	1210377,90
2	1191	500409,65	1210482,90
2	1192	500406,27	1210569,70
2	1193	500419,77	1210570,30

г) вид разрешенного использования образуемых земельных участков, предназначенных для размещения линейных объектов и объектов капитального строительства, проектируемых в составе линейного объекта, а также существующих земельных участков, занятых линейными объектами и объектами капитального строительства, входящими в состав линейных объектов, в соответствии с проектом планировки территории

Проектом межевания территории устанавливается вид разрешенного использования образуемых земельных участков в соответствии с классификатором видов разрешенного использования земельных участков, утвержденным приказом Федеральной службы государственной регистрации, кадастра и картографии от 10 ноября 2020 г. № П/0412 «Об утверждении классификатора видов разрешенного использования земельных участков».

Для образуемых земельных участков с префиксом Z1.X- Z7.X и Z10.X- Z16.X в уникальном идентификаторе устанавливается вид разрешенного использования «Железнодорожный транспорт» (код 7.1).

Для образуемых земельных участков с префиксом Z8.X- Z9.X в уникальном идентификаторе устанавливается вид разрешенного использования «Автомобильный транспорт» (код 7.2).

Взам. инв. №

Подпись и дата

Инв. №подл.

Изм.	Кол.уч.	Лист	№ док.	Подпись	Дата

ТЖК-1-05-2023-3-ПМ

Лист

54

Выдержка из «Классификатора видов разрешённого использования земельных участков», утверждённого приказом Федеральной службы государственной регистрации, кадастра и картографии от 10.11.2020 г. № П/0412

Наименование вида разрешенного использования земельного участка	Описание вида разрешенного использования земельного участка	Код (числовое обозначение) вида разрешенного использования земельного участка
Железнодорожный транспорт	Размещение объектов капитального строительства железнодорожного транспорта	7.1
Автомобильный транспорт	Размещение зданий и сооружений автомобильного транспорта	7.2

Взам. инв. №

Подпись и дата

Инв. №подл.

Лист

ТЖК-1-05-2023-3-ПМ

55

Изм.	Кол.уч.	Лист	№ док.	Подпись	Дата

Таблица 1. Перечень и сведения о площади существующих земельных участков в границах территории, применительно к которой осуществляется подготовка проекта межевания территории

№ п/п	Кадастровый номер земельного участка/контура земельного участка	Адрес земельного участка	Категория земель	Вид разрешенного использования	Вид права, данные о регистрации права	Правообладатель	Площадь земельного участка, кв.м.	Кадастровый номер ОКС расположенного в границах земельного участка	Вид ограничения прав, данные о регистрации права	Лицо, в отношении которого установлено ограничение права
1	23:30:0000000:1	край Краснодарский, р-н Темрюкский	Земли промышленности*	Железнодорожный транспорт	Собственность 23:30:0000000:1-23/237/2024-5 14.03.2024 09:10:32	Российская Федерация	350470	--	--	--
2	23:30:0000000:2279(1)	Краснодарский край, р-н Темрюкский	Земли промышленности*	Транспорт	Собственность 23-23/044-23/044/001/2016-2819/1 22.09.2016 09:19:27	Акционерное общество "Таманьнефтегаз", ИНН: 2352013076	--	23:30:0000000:2349, 23:30:0000000:2685, 23:30:0000000:4273	Сервитут (право) 23:30:0000000:2279-23/044/2018-2 18.10.2018 17:53:12	Общество с ограниченной ответственностью "Пищевые Ингредиенты", ИНН: 2352038521
3	23:30:0000000:2281(2)	Краснодарский край, р-н Темрюкский	Земли промышленности*	транспорт 7.0	Собственность 23-23/044-23/044/001/2016-2816/1 22.09.2016 16:01:03	Акционерное общество "Таманьнефтегаз", ИНН: 2352013076	--	23:30:0000000:2688, 23:30:0000000:3107, 23:30:0000000:3111, 23:30:0000000:3961, 23:30:0000000:4273	Сервитут (право) 23:30:0000000:2281-23/044/2018-3 22.10.2018 12:37:15	Общество с ограниченной ответственностью "Пищевые Ингредиенты", ИНН: 2352038521
4	23:30:0000000:240	Краснодарский край, р-н Темрюкский, морской порт Тамань, участок №1	Земли промышленности*	транспорт 7.0	Собственность 23-23-44/073/2011-351 30.11.2011 00:00:00	Акционерное общество "Таманьнефтегаз", ИНН: 2352013076	231066	23:30:0000000:1734, 23:30:0000000:2686, 23:30:0000000:2687, 23:30:0000000:2688, 23:30:0000000:292, 23:30:0000000:293, 23:30:0000000:294, 23:30:0000000:306, 23:30:0000000:3109, 23:30:0000000:3110, 23:30:0000000:463, 23:30:0000000:492, 23:30:0000000:494	--	--
5	23:30:0000000:243(3)	край Краснодарский, р-н Темрюкский, в границах ОАО АФ Южная	Земли сельскохозяйственного назначения	Для размещения полевых полос и древесно-кустарниковой растительности	Собственность 23-0-1-98/2001/2011-337 26.12.2011 00:00:00	Краснодарский край	--	23:30:0000000:3961, 23:30:0000000:4273, 23:30:0000000:129, 23:30:0601000:4930	Сервитут (право) 23:30:0000000:243-23/044/2018-5 14.11.2018 10:02:34	Общество с ограниченной ответственностью "Пищевые Ингредиенты", ИНН: 2352038521
6	23:30:0000000:254(1)	край Краснодарский, р-н Темрюкский, в границах ЗАО АФ Южная	Земли сельскохозяйственного назначения	Для сельскохозяйственного производства	Собственность 23-23-44/007/2012-039 17.01.2012 00:00:00	Краснодарский край	--	23:30:0000000:3961, 23:30:0000000:4499, 23:30:0000000:4503, 23:30:0000000:129, 23:30:0601016:1440	--	--
7	23:30:0000000:2718(1)	Российская Федерация, Краснодарский край, Темрюкский район, Таманское сельское поселение, в границах ООО агрофирма Таманская	Земли промышленности*	Железнодорожный транспорт	Собственность 23:30:0000000:2718-23/237/2020-4 27.11.2020 17:11:35	Российская Федерация	--	23:30:0000000:3905, 23:30:0602001:630, 23:30:0000000:3919, 23:30:0000000:4273, 23:30:0602001:634, 23:30:0000000:4306, 23:30:0000000:4303, 23:30:0000000:4310, 23:30:0000000:4309, 23:30:0000000:4312, 23:30:0000000:4314, 23:30:0602000:2199	Постоянное (бессрочное) пользование 23:30:0000000:2718-23/044/2018-2 20.03.2018 10:38:36	Федеральное казенное учреждение "Дирекция государственного заказчика по реализации комплексных проектов развития транспортной инфраструктуры", ИНН: 7702331944
8	23:30:0000000:2935	Краснодарский край, р-н Темрюкский	Земли промышленности*	Пищевая промышленность, склады, транспорт, автомобильный транспорт, водный транспорт	Собственность 23:30:0000000:2935-23/044/2018-1 30.07.2018 12:40:34	Общество с ограниченной ответственностью "Западное-2", ИНН: 2352050409	75985	23:30:0601000:5239	--	--

Взам. инв. №

Подпись и дата

Инв. №подл.

Изм.	Кол.уч.	Лист	№ док.	Подпись	Дата

ТЖК-1-05-2023-3-ПМ

Лист

56

№ п/п	Кадастровый номер земельного участка/контура земельного участка	Адрес земельного участка	Категория земель	Вид разрешенного использования	Вид права, данные о регистрации права	Правообладатель	Площадь земельного участка, кв.м.	Кадастровый номер ОКС расположенного в границах земельного участка	Вид ограничения прав, данные о регистрации права	Лицо, в отношении которого установлено ограничение права
9	23:30:0000000:2948(1)	Краснодарский край, р-н. Темрюкский	Земли промышленности*	Железнодорожные пути	Собственность 23:30:0000000:2948-23/044/2018-1 14.09.2018 12:39:47	АО "ТАМАНЬНЕФТЕГАЗ", ИНН: 2352013076	--	23:00:0000000:1205, 23:00:0000000:1206, 23:00:0000000:1207, 23:30:0000000:165, 23:30:0000000:1700, 23:30:0602000:1254, 23:30:0602001:168, 23:30:0602001:169, 23:30:0602001:170, 23:30:0602001:171, 23:30:0602001:172, 23:30:0602000:1864, 23:30:0000000:3961	Сервитут (право) 23:30:0000000:2948-23/044/2018-2 18.10.2018 17:44:16	Общество с ограниченной ответственностью "Пищевые Ингредиенты", ИНН: 2352038521
10	23:30:0000000:3028(4)	Краснодарский край, р-н. Темрюкский	Земли промышленности*	энергетика	данные о правообладателе отсутствуют	данные о правообладателе отсутствуют	--	23:30:0000000:3961, 23:30:0000000:129, 23:30:0601016:1440	Сервитут (право) 23:30:0000000:3028-23/044/2019-1 04.07.2019 08:44:54	Общество с ограниченной ответственностью "Пищевые Ингредиенты", ИНН: 2352038521
11	23:30:0000000:3063(2)	Краснодарский край, р-н. Темрюкский	Земли промышленности*	Железнодорожные пути 7.1.1	Собственность 23:30:0000000:3063-23/044/2019-3 25.10.2019 09:35:22	Общество с ограниченной ответственностью "ОТЭКО-Портсервис", ИНН: 2352039652	--	23:30:0000000:4273, 23:30:0000000:4286, 23:30:0602000:2070, 23:30:0602000:2069	--	--
12	23:30:0000000:37	край Краснодарский, р-н Темрюкский, от врезки на ж/д пути "ст. Вышестебл-п.Кавказ" до п. Тамань	Земли промышленности*	Для размещения железнодорожного пути и объектов железнодорожного транспорта	Собственность 23:30:0000000:37-23/237/2024-1 15.03.2024 16:10:21	Краснодарский край	728421	--	--	--
13	23:30:0000000:3979(2)	Краснодарский край, р-н Темрюкский	Земли промышленности*	Железнодорожные пути	Собственность 23:30:0000000:3979-23/237/2021-1 02.12.2021 12:11:21	Общество с ограниченной ответственностью "ОТЭКО-Портсервис", ИНН: 2352039652	--	23:30:0000000:3741, 23:30:0000000:3742, 23:30:0000000:3743, 23:30:0000000:3744, 23:30:0000000:3745, 23:30:0000000:3747, 23:30:0000000:3748, 23:30:0602000:1863, 23:30:0602000:1864, 23:30:0602000:1865, 23:30:0602000:1866, 23:30:0602000:1867, 23:30:0000000:3	Сервитут (право) 23:30:0000000:3979-23/237/2021-2 02.12.2021 12:11:21	Общество с ограниченной ответственностью "Пищевые Ингредиенты", ИНН: 2352038521
14	23:30:0000000:4799	Краснодарский край, Темрюкский район, севернее, пос. Волна	Земли сельскохозяйственного назначения	Коммунальное обслуживание	данные о правообладателе отсутствуют	данные о правообладателе отсутствуют	2719	--	--	--
15	23:30:0000000:4889(9)	Краснодарский край, р-н Темрюкский	Земли сельскохозяйственного назначения	Для размещения полевых лесных полос и древесно-кустарниковой растительности	Собственность 23:30:0000000:4889-23/237/2023-1 22.11.2023 16:10:33	Краснодарский край	--	23:00:0000000:1205, 23:00:0000000:1206, 23:00:0000000:1207, 23:30:0000000:2572, 23:30:0000000:4285, 23:30:0000000:4709	Сервитут (право) 23:30:0000000:4889-23/237/2023-2 22.11.2023 16:10:33	Закрытое акционерное общество "Таманьнефтегаз", ИНН: 2352013076
16	23:30:0000000:86	Краснодарский край, р-н Темрюкский, в границах ОАО Южная	Земли сельскохозяйственного назначения	Для сельскохозяйственного производства	Собственность 23-23-44/097/2012-479 25.01.2013 00:00:00	Общество с ограниченной ответственностью "Таманская производственно-логистическая компания", ИНН: 2352045335	2600	23:30:0000000:3961, 23:30:0000000:4273, 23:30:0601016:1440	Сервитут (право) 23:30:0000000:86-23/044/2018-1 17.12.2018 16:15:25	Общество с ограниченной ответственностью "Пищевые Ингредиенты", ИНН: 2352038521
17	23:30:0000000:93	Краснодарский край, р-н Темрюкский, морской порт Тамань, участок № 1	Земли промышленности*	Транспорт	Собственность 23-23-44/030/2011-097 21.04.2011 00:00:00	АО "ТАМАНЬНЕФТЕГАЗ", ИНН: 2352013076	2387	23:30:0000000:2349, 23:30:0000000:2685, 23:30:0000000:2688, 23:30:0000000:292, 23:30:0000000:293, 23:30:0000000:294, 23:30:0000000:494, 23:30:0000000:3961, 23:30:0000000:129	--	--

Взам. инв. №

Подпись и дата

Инв. №подл.

Изм.	Кол.уч.	Лист	№ док.	Подпись	Дата

ТЖК-1-05-2023-3-ПМ

Лист

57

№ п/п	Кадастровый номер земельного участка/контура земельного участка	Адрес земельного участка	Категория земель	Вид разрешенного использования	Вид права, данные о регистрации права	Правообладатель	Площадь земельного участка, кв.м.	Кадастровый номер ОКС расположенного в границах земельного участка	Вид ограничения прав, данные о регистрации права	Лицо, в отношении которого установлено ограничение права
18	23:30:0601000:11	край Краснодарский, р-н Темрюкский, северо-западнее пос. Волна	Земли промышленности*	трубопроводный транспорт	Собственность 23:30:0601000:11-23/237/2024-6 14.03.2024 11:50:29	Российская Федерация	147740	данные отсутствуют	--	--
19	23:30:0601000:110	Краснодарский край, р-н. Темрюкский, ст-ца. Тамань, тер. Промышленная, уч. 22	Земли промышленности*	Железнодорожный транспорт	Собственность 23:30:0601000:110-23/044/2019-2 05.06.2019 10:18:08	Российская Федерация	23953	23:30:0000000:3919, 23:30:0601000:4473, 23:30:0000000:4310, 23:30:0601000:1958, 23:30:0601000:1959, 23:30:0601000:1960, 23:30:0601000:1962, 23:30:0601000:2013, 23:30:0601000:2022	Постоянное (бессрочное) пользование 23:30:0601000:110-23/044/2019-4 23.09.2019 16:38:45	Федеральное казенное учреждение "Дирекция государственного заказчика по реализации комплексных проектов развития транспортной инфраструктуры", ИНН: 7702331944
20	23:30:0601000:1100	Краснодарский край, р-н Темрюкский, А/Ф Южная, в границах отделения № 7	Земли промышленности*	Для размещения объекта железнодорожного транспорта	Общая долевая собственность, 9/10 23-23-44/073/2011-183 22.11.2011 00:00:00 Общая долевая собственность, 1/10 23-23-44/044/2011-060 14.06.2011 00:00:00	Общество с ограниченной ответственностью "Зерновой Терминальный комплекс Тамань", ИНН: 2352044733 Общество с ограниченной ответственностью "Тамань Инвест", ИНН: 2352044660	6344	--	--	--
21	23:30:0601000:1511	Краснодарский край, Темрюкский район, в земельном массиве ОАО АФ Южная	Земли сельскохозяйственного назначения	Для сельскохозяйственного производства	Собственность 23-23-44/097/2012-481 25.01.2013 00:00:00	Общество с ограниченной ответственностью "Таманская производственно-логистическая компания", ИНН: 2352045335	3080	--	--	--
22	23:30:0601000:1947	Краснодарский край, Темрюкский р-н, в 1500 м западнее пос.Волна	Земли сельскохозяйственного назначения	Для сельскохозяйственного производства	Собственность 23-23-44/080/2014-127 29.09.2014 16:23:03	Общество с ограниченной ответственностью "Западное-3", ИНН: 2352050416	199134	--	--	--
23	23:30:0601000:1948	Краснодарский край, Темрюкский р-н, в 1500 м западнее пос.Волна	Земли промышленности*	для размещения объектов транспорта (земли транспорта)	Собственность 23-23-44/032/2014-042 07.04.2014 14:39:53	Общество с ограниченной ответственностью "Западное-2", ИНН: 2352050409	10895	23:30:0601000:3360, 23:30:0000000:4273	Сервитут (право) 23:30:0601000:1948-23/044/2018-3 18.12.2018 14:23:16	Общество с ограниченной ответственностью "Пищевые Ингредиенты", ИНН: 2352038521
24	23:30:0601000:2032	Краснодарский край, р-н. Темрюкский	Земли промышленности*	трубопроводный транспорт (7.5)	данные о правообладателе отсутствуют	данные о правообладателе отсутствуют	4112	23:30:0000000:3239, 23:30:0601000:2170, 23:30:0000000:4307, 23:30:0000000:4709	--	--
25	23:30:0601000:2055(1)	Краснодарский край, р-н. Темрюкский	Земли промышленности*	Трубопроводный транспорт (7.5)	Нет данных	Нет данных	--	23:30:0000000:2683, 23:30:0000000:2684, 23:30:0000000:3961, 23:30:0000000:4273	Сервитут (право) 23:30:0601000:2055-23/044/2018-2 25.10.2018 10:50:45	Общество с ограниченной ответственностью "Пищевые Ингредиенты", ИНН: 2352038521
26	23:30:0601000:21	край Краснодарский, р-н Темрюкский	Земли сельскохозяйственного назначения	Для организации крестьянского хозяйства	Собственность 23:30:0601000:21-23/237/2023-4 23.08.2023 11:37:53	Архангельский Олег Геннадьевич 04.07.1981	14804	данные отсутствуют	--	--
27	23:30:0601000:23	край Краснодарский, р-н Темрюкский, в 7км северо-восточнее ст.Тамань,	Земли сельскохозяйственного назначения	Для сельскохозяйственного производства	Собственность 23:30:0601000:23-23/237/2023-2 17.08.2023 10:05:37	Публичное акционерное общество "Тольяттиазот", ИНН: 6320004728	18700	--	--	--
28	23:30:0601000:2344	Краснодарский край, р-н. Темрюкский	Земли сельскохозяйственного назначения	для сельскохозяйственного производства	Собственность 23:30:0601000:2344-23/237/2023-3 13.04.2023 12:19:40	Публичное акционерное общество "Тольяттиазот" (ПАО ""ТОАЗ"), ИНН: 6320004728	23190	23:30:0601016:1444	--	--
29	23:30:0601000:2345	Краснодарский край, р-н. Темрюкский	Земли сельскохозяйственного назначения	для сельскохозяйственного производства	Собственность 23:30:0601000:2345-23/237/2023-4 17.07.2023 12:34:30	Публичное акционерное общество "Тольяттиазот" (ПАО ""ТОАЗ"), ИНН: 6320004728	4217	--	--	--
30	23:30:0601000:2346	Краснодарский край, р-н. Темрюкский	Земли сельскохозяйственного назначения	Для сельскохозяйственного производства	Собственность 23:30:0601000:2346-23/237/2023-5 07.08.2023 18:30:06	Публичное акционерное общество "Тольяттиазот" (ПАО ""ТОАЗ"), ИНН: 6320004728	14757	23:30:0601016:1444, 23:30:0000000:4709	--	--

Взам. инв. №

Подпись и дата

Инв. №подл.

Изм.	Кол.уч.	Лист	№ док.	Подпись	Дата
------	---------	------	--------	---------	------

ТЖК-1-05-2023-3-ПМ

Лист

58

№ п/п	Кадастровый номер земельного участка/контура земельного участка	Адрес земельного участка	Категория земель	Вид разрешенного использования	Вид права, данные о регистрации права	Правообладатель	Площадь земельного участка, кв.м.	Кадастровый номер ОКС расположенного в границах земельного участка	Вид ограничения прав, данные о регистрации права	Лицо, в отношении которого установлено ограничение права
31	23:30:0601000:2399	Российская Федерация, Краснодарский край, Темрюкский район, Таманское сельское поселение, в границах ОАО АФ Южная южнее ст. Тамань	Земли промышленности*	Для железнодорожного транспорта	Собственность 23:30:0601000:2399-23/044/2017-2 29.08.2017 08:39:26	РОССИЯ	1097	23:30:0000000:3919, 23:30:0601000:4473, 23:30:0000000:4310, 23:30:0000000:4312	Постоянное (бессрочное) пользование 23:30:0601000:2399-23/044/2017-1 13.04.2017 11:38:06	Федеральное казенное учреждение "Дирекция государственного заказчика по реализации комплексных проектов развития транспортной инфраструктуры", ИНН: 7702331944
32	23:30:0601000:24	край Краснодарский, р-н Темрюкский, в 7км северо-восточнее ст. Тамань,	Земли сельскохозяйственно го назначения	Для сельскохозяйственно го производства	Собственность 23:30:0601000:24-23/237/2023-4 17.08.2023 10:03:12	Публичное акционерное общество "Тольяттиазот", ИНН: 6320004728	18700	--	--	--
33	23:30:0601000:2401	Российская Федерация, Краснодарский край, Темрюкский район, Таманское сельское поселение, в границах ОАО АФ Южная южнее ст. Тамань	Земли промышленности*	Для железнодорожного транспорта	Собственность 23:30:0601000:2401-23/044/2017-2 31.08.2017 18:17:14	РОССИЯ	1373	23:30:0000000:3905, 23:30:0000000:3919, 23:30:0000000:4306, 23:30:0000000:4303, 23:30:0000000:4310, 23:30:0000000:4309, 23:30:0000000:4312, 23:30:0000000:4314	Постоянное (бессрочное) пользование 23:30:0601000:2401-23/044/2017-1 13.04.2017 11:50:50	Федеральное казенное учреждение "Дирекция государственного заказчика по реализации комплексных проектов развития транспортной инфраструктуры", ИНН: 7702331944
34	23:30:0601000:2423	Российская Федерация, Краснодарский край, Темрюкский район, Таманское сельское поселение, в границах ОАО АФ Южная южнее ст. Тамань	Земли промышленности*	железнодорожный транспорт	Собственность 23:30:0601000:2423-23/044/2017-2 04.12.2017 18:02:52	РОССИЯ	470	--	--	--
35	23:30:0601000:2441	Российская Федерация, Краснодарский край, Темрюкский муниципальный район, Таманское сельское поселение, ОАО АФ Южная, южнее ст. Тамань	Земли промышленности*	автомобильный транспорт	Собственность 23:30:0601000:2441-23/044/2018-1 24.05.2018 11:33:01	РОССИЯ	110364	23:30:0601000:3525, 23:30:0601000:3857, 23:30:0601000:3852, 23:30:0601000:3920, 23:30:0601000:3974, 23:30:0601000:3967, 23:30:0601000:3989, 23:30:0601000:4473, 23:30:0601000:4470, 23:30:0601000:4468, 23:30:0601000:4472, 23:30:0601000:4471, 23:30:0601000:4	Постоянное (бессрочное) пользование 23:30:0601000:2441-23/044/2018-2 13.08.2018 15:19:26	Федеральное казенное учреждение "Дирекция государственного заказчика по реализации комплексных проектов развития транспортной инфраструктуры", ИНН: 7702331944
36	23:30:0601000:2520	Российская Федерация, Краснодарский край, Темрюкский муниципальный район, Таманское сельское поселение	Земли промышленности*	Железнодорожный транспорт	Собственность 23:30:0601000:2520-23/237/2020-3 24.12.2020 11:34:12	Российская Федерация	8157	23:30:0000000:3905, 23:30:0000000:3919, 23:30:0000000:4273, 23:30:0000000:4306, 23:30:0000000:4303, 23:30:0000000:4310, 23:30:0000000:4309, 23:30:0000000:4312, 23:30:0000000:4314	Постоянное (бессрочное) пользование 23:30:0601000:2520-23/237/2021-4 13.04.2021 17:10:16	Федеральное казенное учреждение " Дирекция государственного заказчика по реализации комплексных проектов развития транспортной инфраструктуры" (ФКУ "Ространсmodernизация") ИНН: 7702331944
37	23:30:0601000:2626	Российская Федерация, Краснодарский край, Темрюкский муниципальный район, Таманское сельское поселение, ст-ца Тамань, Промышленная территория, 27	Земли промышленности*	Железнодорожный транспорт	Собственность 23:30:0601000:2626-23/044/2019-1 19.09.2019 17:24:09	РОССИЯ	139074	23:30:0601000:3853, 23:30:0601000:3921, 23:30:0601000:3858, 23:30:0601000:3857, 23:30:0601000:3920, 23:30:0601000:3974, 23:30:0601000:3967, 23:30:0000000:3905, 23:30:0000000:3919, 23:30:0601000:4473, 23:30:0601000:4470, 23:30:0601000:4475, 23:30:0000000:4	Постоянное (бессрочное) пользование 23:30:0601000:2626-23/044/2019-2 18.12.2019 14:47:59	Федеральное казенное учреждение "Дирекция государственного заказчика по реализации комплексных проектов развития транспортной инфраструктуры", ИНН: 7702331944
38	23:30:0601000:2925	Краснодарский край, р-н Темрюкский	Земли сельскохозяйственно го назначения	Сельскохозяйственно е производство	Собственность 23:30:0601000:2925-23/237/2023-7 28.06.2023 13:07:41	Публичное акционерное общество "Тольяттиазот" (ПАО ""ТОАЗ"), ИНН: 6320004728	89780	23:30:0000000:4273	Сервитут (право) 23:30:0601000:2925-23/044/2018-2 20.12.2018 12:24:57	Общество с ограниченной ответственностью "Пищевые Ингредиенты", ИНН: 2352038521

Взам. инв. №

Подпись и дата

Инв. №подл.

Изм.	Кол.уч.	Лист	№ док.	Подпись	Дата

ТЖК-1-05-2023-3-ПМ

Лист

59

№ п/п	Кадастровый номер земельного участка/контура земельного участка	Адрес земельного участка	Категория земель	Вид разрешенного использования	Вид права, данные о регистрации права	Правообладатель	Площадь земельного участка, кв.м.	Кадастровый номер ОКС расположенного в границах земельного участка	Вид ограничения прав, данные о регистрации права	Лицо, в отношении которого установлено ограничение права
39	23:30:0601000:2926	Краснодарский край, р-н Темрюкский	Земли сельскохозяйственного назначения	Сельскохозяйственное производство	Собственность 23:30:0601000:2926-23/044/2018-5 26.11.2018 17:53:53	Общество с ограниченной ответственностью "Пищевые Ингредиенты", ИНН: 2352038521	220	23:30:0000000:4273	--	--
40	23:30:0601000:345	край Краснодарский, р-н Темрюкский, севернее пос. Волна	Земли сельскохозяйственного назначения	Для сельскохозяйственного производства	Собственность 23:30:0601000:345-23/237/2023-7 02.03.2023 11:50:15	Публичное акционерное общество "Тольяттиазот" (ПАО "ТООАЗ"), ИНН: 6320004728	112201	--	--	--
41	23:30:0601000:386	Краснодарский край, р-н Темрюкский, в границах ОАО АФ Южная отд. Южная	Земли сельскохозяйственного назначения	Для сельскохозяйственного производства	Собственность 23:30:0601000:386-23/237/2023-2 24.01.2023 15:29:13	Публичное акционерное общество "Тольяттиазот", ИНН: 6320004728	173958	23:30:0601016:1440	--	--
42	23:30:0601000:40	край Краснодарский, р-н Темрюкский, северо-западнее пос. Волна,	Земли промышленности*	Склады 6.9	Собственность 23-23-44/080/2014-132 29.09.2014 15:54:32	Общество с ограниченной ответственностью "Западное-3", ИНН: 2352050416	115280	--	--	--
43	23:30:0601000:400	край Краснодарский, р-н Темрюкский, северо-восточнее п. Волна	Земли сельскохозяйственного назначения	Для сельскохозяйственного производства	Собственность 23:30:0601000:400-23/237/2023-2 05.06.2023 13:10:55	Публичное акционерное общество "Тольяттиазот" (ПАО "ТООАЗ"), ИНН: 6320004728	98871	--	--	--
44	23:30:0601000:401	край Краснодарский, р-н Темрюкский, северо-восточнее п. Волна	Земли сельскохозяйственного назначения	Для сельскохозяйственного производства	Собственность 23:30:0601000:401-23/237/2023-10 22.05.2023 15:08:46	Публичное акционерное общество "Тольяттиазот", ИНН: 6320004728	60130	--	--	--
45	23:30:0601000:4043	Краснодарский край, р-н Темрюкский, п Волна	Земли промышленности*	Пищевая промышленность, склады, транспорт, автомобильный транспорт, энергетика	Собственность 23:30:0601000:4043-23/237/2022-5 03.06.2022 10:38:12	Общество с ограниченной ответственностью "Западное-2", ИНН: 2352050409	120	--	--	--
46	23:30:0601000:42	Краснодарский край, р-н Темрюкский	Земли сельскохозяйственного назначения	Для сельскохозяйственного производства	Собственность 23:30:0601000:42-23/237/2024-2 09.01.2024 12:36:59	Акционерное общество "Тольяттиазот" (АО "ТООАЗ"), ИНН: 6320004728	89989	--	--	--
47	23:30:0601000:441	край Краснодарский, р-н Темрюкский, северо-западнее пос. Волна,	Земли промышленности*	Склад 6.9	Собственность 23-23-44/080/2014-134 29.09.2014 16:41:49	Общество с ограниченной ответственностью "Западное-3", ИНН: 2352050416	154135	--	--	--
48	23:30:0601000:5248(2)	Краснодарский край, Темрюкский р-н. в границах АФ Южная ЗАО	Земли сельскохозяйственного назначения	Для сельскохозяйственного производства	Собственность 23:30:0601000:5248-23/237/2024-5 05.03.2024 09:09:39	Акционерное общество "Тольяттиазот", ИНН: 6320004728	--	--	--	--
49	23:30:0601000:5257(1)	Краснодарский край, Темрюкский район, в границах АФ Южная ЗАО	Земли сельскохозяйственного назначения	Для сельскохозяйственного производства	Собственность 23:30:0601000:5257-23/237/2024-5 01.04.2024 17:56:18	АКЦИОНЕРНОЕ ОБЩЕСТВО "ТОЛЬЯТТИАЗОТ", ИНН: 6320004728	--	--	--	--
50	23:30:0601000:56	Краснодарский край, р-н Темрюкский	Земли сельскохозяйственного назначения	Для сельскохозяйственного производства	Собственность 23:30:0601000:56-23/237/2023-17 26.01.2023 12:56:01	Публичное акционерное общество "Тольяттиазот", ИНН: 6320004728	296517	23:30:0601000:644, 23:30:0601012:7	--	--
51	23:30:0601000:59	Краснодарский край, р-н Темрюкский	Земли сельскохозяйственного назначения	Для сельскохозяйственного производства	Собственность 23:30:0601000:59-23/237/2023-2 13.02.2023 09:55:04	Публичное акционерное общество "Тольяттиазот" (ПАО "ТООАЗ"), ИНН: 6320004728	40381	23:30:0601016:1444	--	--
52	23:30:0601000:61	Краснодарский край, р-н Темрюкский	Земли сельскохозяйственного назначения	Для сельскохозяйственного производства	Собственность 23:30:0601000:61-23/237/2023-2 10.02.2023 11:39:38	Публичное акционерное общество "Тольяттиазот" (ПАО "ТООАЗ"), ИНН: 6320004728	74794	23:30:0601016:1444	--	--
53	23:30:0601000:644	край Краснодарский, р-н Темрюкский, севернее пос. Волна	Земли сельскохозяйственного назначения	Для сельскохозяйственного производства	Собственность 23:30:0601000:644-23/237/2023-6 19.06.2023 15:20:47	Акционерное общество "Объединенная химическая компания "Уралхим", ИНН: 7703647595	37399	23:30:0601016:1444	--	--

Взам. инв. №

Подпись и дата

Инв. №подл.

Изм.	Кол.уч.	Лист	№ док.	Подпись	Дата

ТЖК-1-05-2023-3-ПМ

Лист

60

№ п/п	Кадастровый номер земельного участка/контура земельного участка	Адрес земельного участка	Категория земель	Вид разрешенного использования	Вид права, данные о регистрации права	Правообладатель	Площадь земельного участка, кв.м.	Кадастровый номер ОКС расположенного в границах земельного участка	Вид ограничения прав, данные о регистрации права	Лицо, в отношении которого установлено ограничение права
54	23:30:0601000:657	Краснодарский край, Темрюкский район, севернее пос. Волна	Земли промышленности*	коммунальное обслуживание	данные о правообладателе отсутствуют	данные о правообладателе отсутствуют	100549	23:30:0000000:2683, 23:30:0000000:2684, 23:30:0601000:2170, 23:30:0601000:2583, 23:30:0601016:805	--	--
55	23:30:0601000:721	край Краснодарский, р-н Темрюкский, севернее пос. Волна	Земли сельскохозяйственного назначения	Для сельскохозяйственного производства	Собственность 23:30:0601000:721-23/237/2023-4 27.01.2023 11:03:39	Публичное акционерное общество "Тольяттиазот", ИНН: 6320004728	118434	23:30:0601016:1440, 23:30:0601000:2351, 23:30:0601000:2352, 23:30:0601000:2353	--	--
56	23:30:0601000:722	Краснодарский край, р-н Темрюкский, п. Волна, севернее	Земли промышленности*	Для размещения объекта железнодорожного транспорта	Общая долевая собственность, 9/10 23-23-44/067/2011-769 22.11.2011 00:00:00 Общая долевая собственность, 1/10 23-23-44/037/2011-345 14.06.2011 00:00:00	Общество с ограниченной ответственностью "Зерновой Терминальный комплекс Тамань", ИНН: 2352044733 9/10 Общество с ограниченной ответственностью "Тамань Инвест", ИНН: 2352044660 1/10	49908	23:30:0000000:129, 23:30:0601016:1440	Сервитут (право) 23-23-44/028/2013-160 26.02.2013 00:00:00	Общество с ограниченной ответственностью "Пищевые Ингредиенты", ИНН: 2352038521
57	23:30:0601000:728	Краснодарский край, Темрюкский район, северо-восточнее п. Волна	Земли сельскохозяйственного назначения	Для сельскохозяйственного производства	Собственность 23:30:0601000:728-23/237/2023-4 19.06.2023 09:13:24	Публичное акционерное общество "Тольяттиазот", ИНН: 6320004728	8700	23:30:0000000:129	--	--
58	23:30:0601000:737	Краснодарский край, Темрюкский район, в границах АФ Южная ОАО	Земли сельскохозяйственного назначения	Для сельскохозяйственного производства	Собственность 23:30:0601000:737-23/237/2023-108 17.07.2023 16:21:51	Публичное акционерное общество "Тольяттиазот", ИНН: 6320004728	1028499	--	--	--
59	23:30:0601000:79	край Краснодарский, р-н Темрюкский, в границах АФ Южная	Земли сельскохозяйственного назначения	Для сельскохозяйственного производства	Собственность 23:30:0601000:79-23/237/2023-2 13.04.2023 15:56:35	Публичное акционерное общество "Тольяттиазот" (ПАО "ТООАЗ"), ИНН: 6320004728	112200	--	--	--
60	23:30:0601000:839	край Краснодарский, р-н Темрюкский, севернее п. Волна	Земли сельскохозяйственного назначения	Для сельскохозяйственного производства	Собственность 23:30:0601000:839-23/237/2023-2 24.01.2023 19:38:08	Публичное акционерное общество "Тольяттиазот", ИНН: 6320004728	96999	--	--	--
61	23:30:0601000:886	Краснодарский край, Темрюкский район, в земельном массиве ОАО АФ Южная, в 570 м северо - западнее п. Волна	Земли сельскохозяйственного назначения	Для сельскохозяйственного производства	Общая долевая собственность, 3375/13500 23-23-44/112/2012-056 24.12.2012 00:00:00 Общая долевая собственность, 5400/13500 23-23-44/112/2012-055 24.12.2012 00:00:00 Общая долевая собственность, 3375/13500 23-23-44/097/2012-358 19.12.2012 00:00:00 Общая дол	Общество с ограниченной ответственностью "ФАЭТОН", ИНН: 7726325812 Общество с ограниченной ответственностью "Объединение", ИНН: 2352044490 Общество с ограниченной ответственностью "ФАЭТОН", ИНН: 7726325812 Кучерова Валентина Алексеевна	13500	--	--	--
62	23:30:0601000:922	Краснодарский край, р-н Темрюкский, севернее п. Волна	Земли промышленности*	Для размещения объекта железнодорожного транспорта	Собственность 23:30:0601000:922-23/044/2017-9 30.10.2017 10:55:51	Акционерное общество "ЭФКО Продукты питания", ИНН: 7705274941	41419	23:30:0000000:3961, 23:30:0000000:129, 23:30:0601016:1444	Сервитут (право) 23:30:0601000:922-23/044/2018-12 06.12.2018 11:25:58	Общество с ограниченной ответственностью "Пищевые Ингредиенты", ИНН: 2352038521
63	23:30:0601000:923	Краснодарский край, р-н Темрюкский, севернее п. Волна	Земли промышленности*	Для размещения объекта железнодорожного транспорта	Общая долевая собственность, 9/10 23-23-44/067/2011-764 22.11.2011 00:00:00 Общая долевая собственность, 1/10 23-23-44/046/2011-009 14.06.2011 00:00:00	Общество с ограниченной ответственностью "Зерновой Терминальный комплекс Тамань", ИНН: 2352044733 Общество с ограниченной ответственностью "Тамань Инвест", ИНН: 2352044660	9915	23:30:0000000:3961, 23:30:0601016:1444	Сервитут (право) 23-23-44/038/2013-039 02.04.2013 00:00:00	Общество с ограниченной ответственностью "Пищевые Ингредиенты", ИНН: 2352038521

Взам. инв. №

Подпись и дата

Инв. №подл.

Изм.	Кол.уч.	Лист	№ док.	Подпись	Дата

ТЖК-1-05-2023-3-ПМ

Лист

61

№ п/п	Кадастровый номер земельного участка/контура земельного участка	Адрес земельного участка	Категория земель	Вид разрешенного использования	Вид права, данные о регистрации права	Правообладатель	Площадь земельного участка, кв.м.	Кадастровый номер ОКС расположенного в границах земельного участка	Вид ограничения прав, данные о регистрации права	Лицо, в отношении которого установлено ограничение права
64	23:30:0601000:933	Краснодарский край, р-н Темрюкский, п. Волна	Земли промышленности*	Для размещения объекта железнодорожного транспорта	Общая долевая собственность, 9/10 23-23-44/067/2011-761 22.11.2011 00:00:00 Общая долевая собственность, 1/10 23-23-44/046/2011-005 14.06.2011 00:00:00	Общество с ограниченной ответственностью "Зерновой Терминальный комплекс Тамань", ИНН: 2352044733 Общество с ограниченной ответственностью "Тамань Инвест", ИНН: 2352044660	9844	--	--	--
65	23:30:0601000:934	Краснодарский край, р-н Темрюкский, п. Волна	Земли промышленности*	Для размещения объекта железнодорожного транспорта	Собственность 23-23-44/056/2012-302 28.06.2012 00:00:00	Общество с ограниченной ответственностью "Тамань Инвест", ИНН: 2352044660	2549	--	--	--
66	23:30:0601000:937	Краснодарский край, р-н Темрюкский, северо-западнее п. Волна	Земли промышленности*	Для размещения объекта железнодорожного транспорта	Собственность 23:30:0601000:937-23/044/2017-9 30.10.2017 11:23:21	Акционерное общество "ЭФКО Продукты питания", ИНН: 7705274941	7427	23:30:0000000:3961, 23:30:0000000:4273	Сервитут (право) 23:30:0601000:937-23/044/2019-14 17.01.2019 17:25:52	Общество с ограниченной ответственностью "Пищевые Ингредиенты", ИНН: 2352038521
67	23:30:0601000:938	Краснодарский край, р-н Темрюкский, северо-западнее п. Волна	Земли промышленности*	Для размещения объекта железнодорожного транспорта	Собственность 23:30:0601000:938-23/044/2017-9 30.10.2017 11:28:42	Акционерное общество "ЭФКО Продукты питания", ИНН: 7705274941	7888	23:30:0000000:3961, 23:30:0000000:129	Сервитут (право) 23:30:0601000:938-23/044/2018-12 17.12.2018 14:27:14	Общество с ограниченной ответственностью "Пищевые Ингредиенты", ИНН: 2352038521
68	23:30:0601000:939	Краснодарский край, р-н Темрюкский, северо-западнее п. Волна	Земли промышленности*	Для размещения объекта железнодорожного транспорта	Общая долевая собственность, 9/10 23-23-44/067/2011-759 22.11.2011 00:00:00 Общая долевая собственность, 1/10 23-23-44/037/2011-343 14.06.2011 00:00:00	Общество с ограниченной ответственностью "Зерновой Терминальный комплекс Тамань", ИНН: 2352044733 Общество с ограниченной ответственностью "Тамань Инвест", ИНН: 2352044660	1725	23:30:0000000:3961	Сервитут (право) 23-23-44/062/2014-257 31.07.2014 00:00:00	Общество с ограниченной ответственностью "Пищевые Ингредиенты", ИНН: 2352038521
69	23:30:0601000:940	Краснодарский край, р-н Темрюкский, северо-западнее п. Волна	Земли промышленности*	Для размещения объекта железнодорожного транспорта	Собственность 23:30:0601000:940-23/044/2017-9 30.10.2017 11:39:49	Акционерное общество "ЭФКО Продукты питания", ИНН: 7705274941	4016	--	--	--
70	23:30:0601000:941	Краснодарский край, р-н Темрюкский, в земельном массиве ОАО АФ Южная, севернее п. Волна	Земли промышленности*	Для размещения объекта железнодорожного транспорта	Собственность 23:30:0601000:941-23/044/2017-9 30.10.2017 11:46:13	Акционерное общество "ЭФКО Продукты питания", ИНН: 7705274941	462	23:30:0000000:3961, 23:30:0000000:129	Сервитут (право) 23:30:0601000:941-23/044/2018-12 06.12.2018 11:25:53	Общество с ограниченной ответственностью "Пищевые Ингредиенты", ИНН: 2352038521
71	23:30:0601000:942	Краснодарский край, р-н Темрюкский, в земельном массиве ОАО АФ Южная, севернее п. Волна	Земли промышленности*	Для размещения объекта железнодорожного транспорта	Общая долевая собственность, 9/10 23-23-44/067/2011-758 22.11.2011 00:00:00 Общая долевая собственность, 1/10 23-23-44/046/2011-008 14.06.2011 00:00:00	Общество с ограниченной ответственностью "Зерновой Терминальный комплекс Тамань", ИНН: 2352044733 Общество с ограниченной ответственностью "Тамань Инвест", ИНН: 2352044660	88	--	--	--
72	23:30:0601000:943	Краснодарский край, р-н Темрюкский	Земли промышленности*	Для размещения объекта железнодорожного транспорта	Собственность 23:30:0601000:943-23/044/2017-9 30.10.2017 11:51:03	Акционерное общество "ЭФКО Продукты питания", ИНН: 7705274941	219	--	--	--
73	23:30:0601008:1	Краснодарский край, Темрюкский район, морской порт Тамань, участок № 1	Земли промышленности*	Для строительства базы СУГ и портовых сооружений	Собственность 23-01/00-143/2004-508 18.08.2004 00:00:00	РОССИЯ	167047	23:30:0000000:1677, 23:30:0000000:2349, 23:30:0000000:2685, 23:30:0000000:2688, 23:30:0000000:292, 23:30:0000000:293, 23:30:0000000:294, 23:30:0000000:3107, 23:30:0000000:3111, 23:30:0601008:134, 23:30:0601008:135, 23:30:0601008:136, 23:30:0601008:138	Сервитут (право) 23:30:0601008:1-23/044/2018-3 23.10.2018 15:49:16	Общество с ограниченной ответственностью "Пищевые Ингредиенты", ИНН: 2352038521

Взам. инв. №

Подпись и дата

Инв. №подл.

Изм.	Кол.уч.	Лист	№ док.	Подпись	Дата
------	---------	------	--------	---------	------

ТЖК-1-05-2023-3-ПМ

Лист

62

№ п/п	Кадастровый номер земельного участка/контура земельного участка	Адрес земельного участка	Категория земель	Вид разрешенного использования	Вид права, данные о регистрации права	Правообладатель	Площадь земельного участка, кв.м.	Кадастровый номер ОКС расположенного в границах земельного участка	Вид ограничения прав, данные о регистрации права	Лицо, в отношении которого установлено ограничение права
74	23:30:0601010:1	Краснодарский край, Темрюкский район, морской порт Тамань, участок № 2	Земли особо охраняемых территорий и объектов	для эксплуатации пансионата Факел	Собственность 23-01/00-317/2004-296 24.12.2004 00:00:00	Краснодарский край	111297	23:30:0000000:1041, 23:30:0000000:1196, 23:30:0000000:1312, 23:30:0000000:2349, 23:30:0000000:2683, 23:30:0000000:2684, 23:30:0000000:494, 23:30:0601010:57, 23:30:0601010:58, 23:30:0601010:59, 23:30:0601010:60, 23:30:0601010:61, 23:30:0601010:62	Сервитут (право) 23:30:0601010:1- 23/044/2019-3 24.04.2019 11:27:56	Общество с ограниченной ответственностью "Пищевые Ингредиенты", ИНН: 2352038521
75	23:30:0601010:31	Краснодарский край, р-н Темрюкский, А/Ф Южная, в границах отделения № 7	Земли промышленности*	Для размещения объекта железнодорожного транспорта	Общая долевая собственность, 9/10 23-23-44/067/2011-772 22.11.2011 00:00:00 Общая долевая собственность, 1/10 23-23-44/044/2011-059 14.06.2011 00:00:00	Общество с ограниченной ответственностью "Зерновой Терминальный комплекс Тамань", ИНН: 2352044733 Общество с ограниченной ответственностью "Тамань Инвест", ИНН: 2352044660	5877	23:30:0000000:129	Сервитут (право) 23-23-44/037/2013-149 09.04.2013 00:00:00	Общество с ограниченной ответственностью "Пищевые Ингредиенты", ИНН: 2352038521
76	23:30:0601010:32	Краснодарский край, р-н Темрюкский, А/Ф Южная, в границах отделения № 7	Земли промышленности*	Для размещения объекта железнодорожного транспорта	Собственность 23:30:0601010:32- 23/044/2017-23 30.10.2017 12:24:13	Акционерное общество "ЭФКО Продукты питания", ИНН: 7705274941	6864	23:30:0000000:129	Сервитут (право) 23:30:0601010:32- 23/044/2018-26 12.11.2018 17:34:49	Акционерное общество "Таманьнефтегаз", ИНН: 2352013076
77	23:30:0601010:33	Краснодарский край, р-н Темрюкский, А/Ф Южная, в границах отделения № 7	Земли промышленности*	Для размещения объекта железнодорожного транспорта	Общая долевая собственность, 9/10 23-23-44/073/2011-184 22.11.2011 00:00:00 Общая долевая собственность, 1/10 23-23-44/044/2011-061 14.06.2011 00:00:00	Общество с ограниченной ответственностью "Зерновой Терминальный комплекс Тамань", ИНН: 2352044733 Общество с ограниченной ответственностью "Тамань Инвест", ИНН: 2352044660	5979	23:30:0000000:129	Сервитут (право) 23-23-44/038/2013-114 09.04.2013 00:00:00	Общество с ограниченной ответственностью "Пищевые Ингредиенты", ИНН: 2352038521
78	23:30:0601010:45	Краснодарский край, р-н Темрюкский, в 1500 м. по направлению на запад от п. Волна	Земли промышленности*	Для размещения производственных и административных зданий, строений, сооружений и обслуживающих их объектов	Собственность 23-23-44/079/2011-461 13.01.2012 00:00:00	Общество с ограниченной ответственностью "Зерновой Терминальный комплекс Тамань", ИНН: 2352044733	2672	23:30:0601010:49	--	--
79	23:30:0601010:46	Краснодарский край, р-н Темрюкский, в 1500 м. по направлению на запад от п. Волна	Земли промышленности*	Транспорт	Собственность 23-23-44/079/2011-460 13.01.2012 00:00:00	Общество с ограниченной ответственностью "Зерновой Терминальный комплекс Тамань", ИНН: 2352044733	23449	23:30:0000000:299, 23:30:0601010:49, 23:30:0601010:50, 23:30:0601010:51, 23:30:0601010:52, 23:30:0601010:53, 23:30:0000000:129	Сервитут (право) 23-23-44/038/2013-116 09.04.2013 00:00:00	Общество с ограниченной ответственностью "Пищевые Ингредиенты", ИНН: 2352038521
80	23:30:0601010:75	Краснодарский край, р-н Темрюкский, А/Ф Южная, в границах отделения № 7	Земли промышленности*	для строительства и эксплуатации учебного корпуса, для проведения образовательных программ дополнительного профессионального образования	Собственность 23:30:0601010:75- 23/044/2017-9 30.10.2017 11:53:25	Акционерное общество "ЭФКО Продукты питания", ИНН: 7705274941	1850	23:30:0601010:105, 23:30:0000000:129	Сервитут (право) 23:30:0601010:75- 23/044/2018-12 08.11.2018 15:54:08	Акционерное общество "Таманьнефтегаз", ИНН: 2352013076
81	23:30:0601010:76	Краснодарский край, р-н Темрюкский, А/Ф Южная, в границах отделения №7	Земли промышленности*	Для размещения объекта железнодорожного транспорта	Собственность 23:30:0601010:76- 23/044/2017-12 30.10.2017 12:29:16	Акционерное общество "ЭФКО Продукты питания", ИНН: 7705274941	24491	23:30:0000000:129	--	--
82	23:30:0601011:10	край Краснодарский, р-н Темрюкский, в 1200 метрах северо-западнее пос. Волна,	Земли сельскохозяйственно го назначения	Для организации крестьянского хозяйства растениеводческого направления	Собственность 23-23/44-21/2005-079 05.08.2005 00:00:00	ООО "Газконтрактинвест", ИНН: 2352036010	14801	--	--	--

Взам. инв. №

Подпись и дата

Инв. №подл.

Изм.	Кол.уч.	Лист	№ док.	Подпись	Дата

ТЖК-1-05-2023-3-ПМ

Лист

63

№ п/п	Кадастровый номер земельного участка/контура земельного участка	Адрес земельного участка	Категория земель	Вид разрешенного использования	Вид права, данные о регистрации права	Правообладатель	Площадь земельного участка, кв.м.	Кадастровый номер ОКС расположенного в границах земельного участка	Вид ограничения прав, данные о регистрации права	Лицо, в отношении которого установлено ограничение права
83	23:30:0601011:11	край Краснодарский, р-н Темрюкский, в 1400 метрах северо-западнее пос. Волна,	Земли сельскохозяйственного назначения	Для организации крестьянского хозяйства	данные отсутствуют	данные отсутствуют	14808	--	--	--
84	23:30:0601011:12	край Краснодарский, р-н Темрюкский, в 1300 м. северо-западнее пос. Волна	Земли сельскохозяйственного назначения	Для организации крестьянского хозяйства	Собственность 23-23/44-21/2005-080 05.08.2005 00:00:00	ООО "Газконтрактинвест", ИНН: 2352036010	14800	--	--	--
85	23:30:0601011:13	Краснодарский край, р-н Темрюкский	Земли сельскохозяйственного назначения	Для организации крестьянского хозяйства	Собственность 23-23/44-21/2005-081 05.08.2005 00:00:00	ООО "Газконтрактинвест", ИНН: 2352036010	14897	--	--	--
86	23:30:0601011:14	Краснодарский край, р-н Темрюкский	Земли сельскохозяйственного назначения	Для организации крестьянского хозяйства	Собственность 23:30:0601011:14-23/237/2024-1 22.01.2024 15:07:47	ООО "Газконтрактинвест", ИНН: 2352036010	14806	--	--	--
87	23:30:0601011:15	край Краснодарский, р-н Темрюкский	Земли сельскохозяйственного назначения	Для организации крестьянского хозяйства	Собственность 23-23/44-21/2005-071 05.08.2005 00:00:00	ООО "Газконтрактинвест", ИНН: 2352036010	14799	--	--	--
88	23:30:0601011:16	Краснодарский край, р-н Темрюкский	Земли сельскохозяйственного назначения	Для организации крестьянского хозяйства	Собственность 23-23/44-21/2005-083 05.08.2005 00:00:00	ООО "Газконтрактинвест", ИНН: 2352036010	14805	--	--	--
89	23:30:0601011:20	край Краснодарский, р-н Темрюкский, Агрофирма Южная	Земли сельскохозяйственного назначения	Для ведения крестьянского (фермерского) хозяйства	Общая долевая собственность, 1/36 23-23-44/023/2014-393 28.03.2014 14:51:11 Общая долевая собственность, 35/36 23-23-44/066/2012-030 16.07.2012 00:00:00	Поборин Анатолий Анатольевич Балуев Юрий Владимирович	14732	23:30:0601011:25	--	--
90	23:30:0601011:22	край Краснодарский, р-н Темрюкский, в 1100 метрах северо-западнее пос. Волна	Земли сельскохозяйственного назначения	Для ведения крестьянского хозяйства	Собственность: 23-23-44/049/2007-835, 25.12.2007	Малюга Иван Петрович	4798	--	--	--
91	23:30:0601011:4	край Краснодарский, р-н Темрюкский, в 1500 м. северо-западнее п. Волна	Земли сельскохозяйственного назначения	Для организации крестьянского хозяйства	Собственность 23-23/44-21/2005-075 05.08.2005 00:00:00	ООО "Газконтрактинвест", ИНН: 2352036010	14805	--	--	--
92	23:30:0601011:6	край Краснодарский, р-н Темрюкский	Земли сельскохозяйственного назначения	Для организации крестьянского /фермерского/ хозяйства растениеводческого направления	Собственность 23-23/44-21/2005-077 05.08.2005 00:00:00	ООО "Газконтрактинвест", ИНН: 2352036010	14800	--	--	--
93	23:30:0601011:8	край Краснодарский, р-н Темрюкский	Земли сельскохозяйственного назначения	Для организации крестьянского хозяйства	Собственность 23-23/44-21/2005-072 05.08.2005 00:00:00	ООО "Газконтрактинвест", ИНН: 2352036010	14804	--	--	--
94	23:30:0601011:9	край Краснодарский, р-н Темрюкский, в 1220 м. северо-западнее пос. Волна	Земли сельскохозяйственного назначения	Для организации крестьянского хозяйства	Собственность 23-23/44-21/2005-078 05.08.2005 00:00:00	ООО "Газконтрактинвест", ИНН: 2352036010	14802	--	--	--
95	23:30:0601012:322	Краснодарский край, Темрюкский р-н, в земельном массиве ОАО АФ Южная, севернее пос. Волна	Земли населенных пунктов	Склады	Собственность 23:30:0601012:322-23/237/2022-1 15.06.2022 12:15:47	ОБЩЕСТВО С ОГРАНИЧЕННОЙ ОТВЕТСТВЕННОСТЬЮ "ТАМАНСКАЯ ПРОИЗВОДСТВЕННО-ЛОГИСТИЧЕСКАЯ КОМПАНИЯ", ИНН: 2352045335	36999	23:30:0601016:1444	--	--
96	23:30:0601012:7	Краснодарский край, р-н Темрюкский, севернее п. Волна на землях ОАО А/Ф Южная поле №15 а	Земли сельскохозяйственного назначения	для эксплуатации сельскохозяйственных зданий и сооружений	Собственность 23:30:0601012:7-23/237/2023-4 19.06.2023 16:23:59	Акционерное общество "Объединенная химическая компания "Уралхим", ИНН: 7703647595	18700	23:30:0601016:1444	--	--
97	23:30:0601012:8	Россия, Краснодарский край, Темрюкский район, п. Волна, северная окраина	Земли населенных пунктов	для размещения вспомогательной площадки №1 для объездной автодороги	Собственность 23:30:0601012:8-23/044/2017-3 30.10.2017 14:19:42	Акционерное общество "ЭФКО Продукты питания", ИНН: 7705274941	8106	23:30:0601016:1444	--	--

Взам. инв. №

Подпись и дата

Инв. №подл.

Изм.	Кол.уч.	Лист	№ док.	Подпись	Дата
------	---------	------	--------	---------	------

ТЖК-1-05-2023-3-ПМ

Лист

64

№ п/п	Кадастровый номер земельного участка/контура земельного участка	Адрес земельного участка	Категория земель	Вид разрешенного использования	Вид права, данные о регистрации права	Правообладатель	Площадь земельного участка, кв.м.	Кадастровый номер ОКС расположенного в границах земельного участка	Вид ограничения прав, данные о регистрации права	Лицо, в отношении которого установлено ограничение права
98	23:30:0601012:9	Россия, Краснодарский край, Темрюкский район, п. Волна, северная окраина	Земли населенных пунктов	для размещения объездной автодороги	Собственность 23:30:0601012:9-23/044/2017-3 30.10.2017 12:02:56	Акционерное общество "ЭФКО Продукты питания", ИНН: 7705274941	11459	23:30:0601012:4, 23:30:0000000:4307, 23:30:0601016:1444	--	--
99	23:30:0602000:1047(1)	край Краснодарский, р-н Темрюкский, в границах ООО Агрофирма Таманская	Земли сельскохозяйственного назначения	Для размещения полевых полос и древесно-кустарниковой растительности	Собственность 23-0-1-98/2001/2011-340 26.12.2011 00:00:00	Краснодарский край	--	23:30:0000000:3961, 23:30:0000000:4273, 23:30:0000000:129	Сервитут (право) 23:30:0602000:1047-23/044/2018-1 13.11.2018 17:02:38	Общество с ограниченной ответственностью "Пищевые Ингредиенты", ИНН: 2352038521
100	23:30:0602000:1241(4)	Краснодарский край, р-н Темрюкский, в границах АФ Таманская	Земли промышленности*	Автомобильный транспорт	Собственность 23-23/044-23/044/001/2016-690/2 11.04.2016 14:30:24	РОССИЯ	--	23:30:0000000:2963, 23:30:0000000:129	Постоянное (бессрочное) пользование 23:30:0602000:1241-23/237/2020-3 14.09.2020 10:17:40	Федеральное казенное учреждение "Управление Федеральных автомобильных дорог "Тамань" Федерального дорожного агентства", ИНН: 4909083435
101	23:30:0602000:1275	Российская Федерация, Краснодарский край, Темрюкский район, Таманское сельское поселение, в границах АФ Таманская южнее ст. Тамань	Земли промышленности*	Для железнодорожного транспорта	Собственность 23:30:0602000:1275-23/044/2017-2 31.08.2017 17:59:19	РОССИЯ	1460	--	--	--
102	23:30:0602000:1277	Российская Федерация, Краснодарский край, Темрюкский район, Таманское сельское поселение, в границах АФ Таманская восточнее ст. Тамань	Земли промышленности*	Для железнодорожного транспорта	Собственность 23:30:0602000:1277-23/044/2017-2 28.08.2017 17:58:36	РОССИЯ	4646	23:30:0000000:3905, 23:30:0000000:3919, 23:30:0000000:4306, 23:30:0000000:4303, 23:30:0000000:4310, 23:30:0000000:4309, 23:30:0000000:4312, 23:30:0000000:4314	Постоянное (бессрочное) пользование 23:30:0602000:1277-23/044/2017-1 13.04.2017 11:43:02	Федеральное казенное учреждение "Дирекция государственного заказчика по реализации комплексных проектов развития транспортной инфраструктуры", ИНН: 7702331944
103	23:30:0602000:1278	Российская Федерация, Краснодарский край, Темрюкский район, Таманское сельское поселение, в границах АФ Таманская южнее ст. Тамань	Земли промышленности*	Для железнодорожного транспорта	Собственность 23:30:0602000:1278-23/044/2017-2 31.08.2017 18:07:05	РОССИЯ	1097	--	--	--
104	23:30:0602000:1281	Российская Федерация, Краснодарский край, Темрюкский район, Таманское сельское поселение, в границах АФ Таманская южнее ст. Тамань	Земли промышленности*	Для железнодорожного транспорта	Собственность 23:30:0602000:1281-23/044/2017-2 29.08.2017 09:58:36	РОССИЯ	2126	--	--	--
105	23:30:0602000:1287	Российская Федерация, Краснодарский край, Темрюкский район, Таманское сельское поселение, в границах АФ Таманская южнее ст. Тамань	Земли промышленности*	Для железнодорожного транспорта	Собственность 23:30:0602000:1287-23/044/2017-2 30.08.2017 18:38:13	РОССИЯ	1344	23:30:0602000:2200	--	--
106	23:30:0602000:1289	Российская Федерация, Краснодарский край, Темрюкский район, Таманское сельское поселение, в границах АФ Таманская южнее ст. Тамань	Земли промышленности*	Для железнодорожного транспорта	Собственность 23:30:0602000:1289-23/044/2017-2 29.08.2017 09:39:37	РОССИЯ	1435	--	--	--

Взам. инв. №

Подпись и дата

Инв. №подл.

Изм.	Кол.уч.	Лист	№ док.	Подпись	Дата

ТЖК-1-05-2023-3-ПМ

Лист

65

№ п/п	Кадастровый номер земельного участка/контура земельного участка	Адрес земельного участка	Категория земель	Вид разрешенного использования	Вид права, данные о регистрации права	Правообладатель	Площадь земельного участка, кв.м.	Кадастровый номер ОКС расположенного в границах земельного участка	Вид ограничения прав, данные о регистрации права	Лицо, в отношении которого установлено ограничение права
107	23:30:0602000:1292	Российская Федерация, Краснодарский край, Темрюкский район, Таманское сельское поселение, в границах АФ Таманская	Земли промышленности*	Железнодорожный транспорт	Собственность 23:30:0602000:1292-23/044/2017-1 17.11.2017 14:28:00	РОССИЯ	70298	23:30:0000000:4273, 23:30:0000000:4303, 23:30:0000000:4310, 23:30:0000000:4312	Постоянное (бессрочное) пользование 23:30:0602000:1292-23/044/2018-2 02.04.2018 15:41:25	Федеральное казенное учреждение "Дирекция государственного заказчика по реализации комплексных проектов развития транспортной инфраструктуры", ИНН: 7702331944
108	23:30:0602000:1294(1)	Российская Федерация, Краснодарский край, Темрюкский муниципальный район, Таманское сельское поселение, в границах АФ Таманская	Земли промышленности*	железнодорожный транспорт	Собственность 23:30:0602000:1294-23/044/2018-1 31.07.2018 11:35:28	РОССИЯ	--	23:30:0000000:4303, 23:30:0000000:4310, 23:30:0000000:4312, 23:30:0602000:2200, 23:30:0602000:2199, 23:30:0602000:2197	Постоянное (бессрочное) пользование 23:30:0602000:1294-23/044/2018-2 16.10.2018 11:26:52	Федеральное казенное учреждение "Дирекция государственного заказчика по реализации комплексных проектов развития транспортной инфраструктуры", ИНН: 7702331944
109	23:30:0602000:1296(1)	Российская Федерация, Краснодарский край, Темрюкский район, Таманское сельское поселение, в границах АФ Таманская	Земли населенных пунктов	Железнодорожный транспорт	Собственность 23:30:0602000:1296-23/044/2017-1 17.11.2017 15:52:23	РОССИЯ	--	23:30:0000000:4291, 23:30:0000000:4303, 23:30:0000000:4308, 23:30:0000000:4310, 23:30:0000000:4312	Постоянное (бессрочное) пользование 23:30:0602000:1296-23/044/2018-2 02.04.2018 15:51:09	Федеральное казенное учреждение "Дирекция государственного заказчика по реализации комплексных проектов развития транспортной инфраструктуры", ИНН: 7702331944
110	23:30:0602000:1297(1)	Российская Федерация, Краснодарский край, Темрюкский район, Таманское сельское поселение, в границах ООО агрофирма Таманская	Земли промышленности*	Железнодорожный транспорт	Собственность 23:30:0602000:1297-23/237/2020-4 29.11.2020 10:57:29	Российская Федерация	--	23:30:0000000:4273, 23:30:0000000:4291, 23:30:0000000:4303, 23:30:0000000:4310, 23:30:0000000:4312	Постоянное (бессрочное) пользование 23:30:0602000:1297-23/044/2017-2 21.09.2017 11:31:40	Федеральное казенное учреждение "Дирекция государственного заказчика по реализации комплексных проектов развития транспортной инфраструктуры", ИНН: 7702331944
111	23:30:0602000:1300(3)	Российская Федерация, Краснодарский край, Темрюкский муниципальный район, Таманское сельское поселение, в границах АФ Таманская	Земли промышленности*	трубопроводный транспорт	Собственность 23:30:0602000:1300-23/044/2019-2 07.11.2019 12:09:30	РОССИЯ	--	--	--	--
112	23:30:0602000:1307	Российская Федерация, Краснодарский край, Темрюкский район, Таманское сельское поселение, в границах АФ Таманская южнее ст. Тамань	Земли промышленности*	Железнодорожный транспорт	Собственность 23:30:0602000:1307-23/044/2017-2 04.12.2017 14:52:26	РОССИЯ	90	23:30:0000000:4273, 23:30:0000000:4303, 23:30:0000000:4310, 23:30:0000000:4312	Постоянное (бессрочное) пользование 23:30:0602000:1307-23/044/2017-1 03.10.2017 17:46:20	Федеральное казенное учреждение "Дирекция государственного заказчика по реализации комплексных проектов развития транспортной инфраструктуры", ИНН: 7702331944
113	23:30:0602000:1308	Российская Федерация, Краснодарский край, Темрюкский район, Таманское сельское поселение, в границах АФ Таманская южнее ст. Тамань	Земли промышленности*	для сельскохозяйственного о производства	Собственность 23:30:0602000:1308-23/044/2017-2 04.12.2017 15:45:43	РОССИЯ	397	23:30:0000000:4310, 23:30:0000000:4312	Постоянное (бессрочное) пользование 23:30:0602000:1308-23/044/2017-1 28.09.2017 15:05:52	Федеральное казенное учреждение "Дирекция государственного заказчика по реализации комплексных проектов развития транспортной инфраструктуры", ИНН: 7702331944
114	23:30:0602000:1309	Российская Федерация, Краснодарский край, Темрюкский район, Таманское сельское поселение, в границах АФ Таманская южнее ст. Тамань	Земли промышленности*	для сельскохозяйственного о производства	Собственность 23:30:0602000:1309-23/044/2017-2 04.12.2017 14:44:55	РОССИЯ	582	23:30:0000000:4303, 23:30:0000000:4310, 23:30:0000000:4312	Постоянное (бессрочное) пользование 23:30:0602000:1309-23/044/2017-1 28.09.2017 15:03:17	Федеральное казенное учреждение "Дирекция государственного заказчика по реализации комплексных проектов развития транспортной инфраструктуры", ИНН: 7702331944

Взам. инв. №

Подпись и дата

Инв. №подл.

Изм.	Кол.уч.	Лист	№ док.	Подпись	Дата

ТЖК-1-05-2023-3-ПМ

Лист

66

№ п/п	Кадастровый номер земельного участка/контура земельного участка	Адрес земельного участка	Категория земель	Вид разрешенного использования	Вид права, данные о регистрации права	Правообладатель	Площадь земельного участка, кв.м.	Кадастровый номер ОКС расположенного в границах земельного участка	Вид ограничения прав, данные о регистрации права	Лицо, в отношении которого установлено ограничение права
115	23:30:0602000:1310	Российская Федерация, Краснодарский край, Темрюкский район, Таманское сельское поселение, в границах АФ Таманская южнее ст. Тамань	Земли промышленности*	для ведения личного подсобного хозяйства	Собственность 23:30:0602000:1310-23/044/2017-2 04.12.2017 16:02:15	РОССИЯ	477	23:30:0000000:4310, 23:30:0000000:4312	Постоянное (бессрочное) пользование 23:30:0602000:1310-23/044/2017-1 04.10.2017 10:36:54	Федеральное казенное учреждение "Дирекция государственного заказчика по реализации комплексных проектов развития транспортной инфраструктуры", ИНН: 7702331944
116	23:30:0602000:1311	Российская Федерация, Краснодарский край, Темрюкский район, Таманское сельское поселение, в границах АФ Таманская южнее ст. Тамань	Земли промышленности*	для ведения личного подсобного хозяйства	Собственность 23:30:0602000:1311-23/044/2017-2 04.12.2017 15:03:20	РОССИЯ	395	23:30:0000000:4303, 23:30:0000000:4310, 23:30:0000000:4312, 23:30:0602000:2197	Постоянное (бессрочное) пользование 23:30:0602000:1311-23/044/2017-1 03.10.2017 17:56:08	Федеральное казенное учреждение "Дирекция государственного заказчика по реализации комплексных проектов развития транспортной инфраструктуры", ИНН: 7702331944
117	23:30:0602000:1312	Российская Федерация, Краснодарский край, Темрюкский район, Таманское сельское поселение, в границах АФ Таманская южнее ст. Тамань	Земли промышленности*	для ведения личного подсобного хозяйства	Собственность 23:30:0602000:1312-23/044/2017-2 04.12.2017 15:10:27	РОССИЯ	391	23:30:0000000:4310, 23:30:0000000:4312, 23:30:0602000:2199, 23:30:0602000:2197	Постоянное (бессрочное) пользование 23:30:0602000:1312-23/044/2017-1 03.10.2017 17:54:31	Федеральное казенное учреждение "Дирекция государственного заказчика по реализации комплексных проектов развития транспортной инфраструктуры", ИНН: 7702331944
118	23:30:0602000:1313	Российская Федерация, Краснодарский край, Темрюкский район, Таманское сельское поселение, в границах АФ Таманская южнее ст. Тамань	Земли промышленности*	для ведения личного подсобного хозяйства	Собственность 23:30:0602000:1313-23/044/2017-2 04.12.2017 15:56:24	РОССИЯ	380	23:30:0000000:4310, 23:30:0000000:4312	Постоянное (бессрочное) пользование 23:30:0602000:1313-23/044/2017-1 03.10.2017 17:48:14	Федеральное казенное учреждение "Дирекция государственного заказчика по реализации комплексных проектов развития транспортной инфраструктуры", ИНН: 7702331944
119	23:30:0602000:1314	Российская Федерация, Краснодарский край, Темрюкский район, Таманское сельское поселение, в границах АФ Таманская южнее ст. Тамань	Земли промышленности*	для ведения личного подсобного хозяйства	Собственность 23:30:0602000:1314-23/044/2017-2 04.12.2017 14:41:09	Российская Федерация	3623	--	--	--
120	23:30:0602000:1316(1)	Краснодарский край, р-н. Темрюкский	Земли сельскохозяйственно-го назначения	Для сельскохозяйственно-го производства	Собственность 23:30:0602000:1316-23/044/2017-1 21.06.2017 15:34:00	Общество с ограниченной ответственностью "Агроинвест", ИНН: 2352050078	--	23:30:0000000:3961	--	--
121	23:30:0602000:1321	Российская Федерация, Краснодарский край, Темрюкский муниципальный район, Таманское сельское поселение, в границах АФ Таманская	Земли населенных пунктов	железнодорожный транспорт	Собственность 23:30:0602000:1321-23/237/2020-4 26.11.2020 14:58:36	Российская Федерация	3479	23:30:0000000:4291, 23:30:0000000:4303, 23:30:0000000:4310, 23:30:0000000:4312	Постоянное (бессрочное) пользование 23:30:0602000:1321-23/044/2018-2 20.03.2018 10:56:34	Федеральное казенное учреждение "Дирекция государственного заказчика по реализации комплексных проектов развития транспортной инфраструктуры", ИНН: 7702331944
122	23:30:0602000:1322	Российская Федерация, Краснодарский край, Темрюкский муниципальный район, Таманское сельское поселение, ст-ца Тамань, Южная территория, 5	Земли промышленности*	Железнодорожный транспорт	Собственность 23:30:0602000:1322-23/044/2020-2 11.02.2020 14:30:57	РОССИЯ	305	23:30:0000000:3961, 23:30:0000000:4273, 23:30:0000000:4303, 23:30:0000000:4310, 23:30:0000000:4312	Постоянное (бессрочное) пользование 23:30:0602000:1322-23/044/2019-1 18.11.2019 11:18:49	Федеральное казенное учреждение "Дирекция государственного заказчика по реализации комплексных проектов развития транспортной инфраструктуры", ИНН: 7702331944
123	23:30:0602000:1326	Российская Федерация, Краснодарский край, Темрюкский муниципальный район, Таманское сельское поселение, в границах АФ Таманская	Земли промышленности*	железнодорожный транспорт	Собственность 23:30:0602000:1326-23/044/2018-1 23.08.2018 10:21:28	Российская Федерация	10	--	--	--

Взам. инв. №

Подпись и дата

Инв. №подл.

Изм.	Кол.уч.	Лист	№ док.	Подпись	Дата

ТЖК-1-05-2023-3-ПМ

Лист

67

№ п/п	Кадастровый номер земельного участка/контура земельного участка	Адрес земельного участка	Категория земель	Вид разрешенного использования	Вид права, данные о регистрации права	Правообладатель	Площадь земельного участка, кв.м.	Кадастровый номер ОКС расположенного в границах земельного участка	Вид ограничения прав, данные о регистрации права	Лицо, в отношении которого установлено ограничение права
124	23:30:0602000:1332	Краснодарский край, р-н. Темрюкский	Земли промышленности*	Автомобильный транспорт	Собственность 23:30:0602000:1332-23/044/2018-2 24.08.2018 14:25:35	РОССИЯ	4425	23:30:0000000:4303, 23:30:0000000:4310, 23:30:0000000:4312	Постоянное (бессрочное) пользование 23:30:0602000:1332-23/237/2020-4 11.09.2020 17:32:39	Федеральное казенное учреждение "Управление федеральных автомобильных дорог "Тамань" Федерального дорожного агентства", ИНН: 4909083435
125	23:30:0602000:1340(1)	Российская Федерация, Краснодарский край, Темрюкский район, Таманское сельское поселение, в границах АФ Таманская	Земли промышленности*	для ведения личного подсобного хозяйства	Собственность 23:30:0602000:1340-23/001/2017-1 29.12.2017 00:00:00	РОССИЯ	--	23:30:0000000:3224, 23:30:0000000:4291, 23:30:0000000:4303, 23:30:0000000:4310, 23:30:0000000:4312, 23:30:0602000:2199, 23:30:0602000:2198	Постоянное (бессрочное) пользование 23:30:0602000:1340-23/044/2018-2 13.06.2018 14:41:22	Федеральное казенное учреждение "Дирекция государственного заказчика по реализации комплексных проектов развития транспортной инфраструктуры", ИНН: 7702331944
126	23:30:0602000:1347	Российская Федерация, Краснодарский край, Темрюкский муниципальный район, Таманское сельское поселение, в земельном массиве АФ Таманская	Земли промышленности*	железнодорожный транспорт	Собственность 23:30:0602000:1347-23/044/2018-1 27.08.2018 14:52:25	РОССИЯ	149930	23:30:0602000:1860, 23:30:0602000:1862, 23:30:0000000:3905, 23:30:0000000:3919, 23:30:0000000:4273, 23:30:0000000:4306, 23:30:0000000:4303, 23:30:0000000:4310, 23:30:0000000:4309, 23:30:0000000:4312, 23:30:0000000:4314, 23:30:0000000:129	Постоянное (бессрочное) пользование 23:30:0602000:1347-23/044/2018-2 08.11.2018 16:22:10	Федеральное казенное учреждение "Дирекция государственного заказчика по реализации комплексных проектов развития транспортной инфраструктуры", ИНН: 7702331944
127	23:30:0602000:1349(1)	Российская Федерация, Краснодарский край, Темрюкский муниципальный район, Таманское сельское поселение	Земли промышленности*	Железнодорожный транспорт	Собственность 23:30:0602000:1349-23/237/2020-3 24.12.2020 11:34:12	Российская Федерация	--	--	--	--
128	23:30:0602000:1350	Краснодарский край, р-н. Темрюкский, ст-ца. Тамань, тер. Южная, уч. 3	Земли промышленности*	Железнодорожный транспорт	Собственность 23:30:0602000:1350-23/044/2018-3 19.09.2018 09:51:54	РОССИЯ	8926	23:30:0602000:2199	--	--
129	23:30:0602000:2183	Краснодарский край, Темрюкский р-н, АФ Таманская южнее ст. Тамань	Земли сельскохозяйственного назначения	Для сельскохозяйственного использования	Собственность 23:30:0602000:2183-23/237/2023-3 24.04.2023 14:48:31	Публичное акционерное общество "Тольяттиазот", ИНН: 6320004728	56100	--	--	--
130	23:30:0602000:22	Краснодарский край, р-н. Темрюкский	Земли сельскохозяйственного назначения	Для сельскохозяйственного производства	Собственность 23:30:0602000:22-23/237/2023-17 28.02.2023 17:53:04	Публичное акционерное общество "Тольяттиазот", ИНН: 6320004728	130897	23:30:0000000:4273	Сервитут (право) 23:30:0602000:22-23/044/2018-4 23.10.2018 17:47:02	Общество с ограниченной ответственностью "Пищевые Ингредиенты", ИНН: 2352038521
131	23:30:0602000:2268	Краснодарский край, р-н Темрюкский	Земли сельскохозяйственного назначения	Для сельскохозяйственного производства	Собственность 23:30:0602000:2268-23/237/2024-1 04.03.2024 15:25:12	Публичное акционерное общество "Тольяттиазот", ИНН: 6320004728	150388	--	--	--
132	23:30:0602000:2270	Краснодарский край, р-н Темрюкский, в границах АФ Таманская	Земли сельскохозяйственного назначения	Для сельскохозяйственного производства	Собственность 23:30:0602000:2270-23/237/2024-1 06.03.2024 13:21:12	Акционерное общество "Тольяттиазот", ИНН: 6320004728	143784	--	--	--
133	23:30:0602000:2272	Краснодарский край, р-н Темрюкский	Земли сельскохозяйственного назначения	Для сельскохозяйственного производства	Собственность 23:30:0602000:2272-23/237/2024-1 07.03.2024 11:40:12	Акционерное общество "Тольяттиазот", ИНН: 6320004728	141027	--	--	--
134	23:30:0602000:2273	Краснодарский край, р-н Темрюкский	Земли сельскохозяйственного назначения	железнодорожный транспорт	Собственность 23:30:0602000:2273-23/237/2024-1 07.03.2024 11:40:12	Акционерное общество "Тольяттиазот", ИНН: 6320004728	2538	--	--	--
135	23:30:0602000:2274	Краснодарский край, Темрюкский район, в границах АФ Таманская	Земли сельскохозяйственного назначения	Для сельскохозяйственного производства	Собственность 23:30:0602000:2274-23/237/2024-1 11.03.2024 10:38:01	Акционерное общество "Тольяттиазот", ИНН: 6320004728	140766	--	--	--

Взам. инв. №

Подпись и дата

Инв. №подл.

Изм.	Кол.уч.	Лист	№ док.	Подпись	Дата
------	---------	------	--------	---------	------

ТЖК-1-05-2023-3-ПМ

Лист

68

№ п/п	Кадастровый номер земельного участка/контура земельного участка	Адрес земельного участка	Категория земель	Вид разрешенного использования	Вид права, данные о регистрации права	Правообладатель	Площадь земельного участка, кв.м.	Кадастровый номер ОКС расположенного в границах земельного участка	Вид ограничения прав, данные о регистрации права	Лицо, в отношении которого установлено ограничение права
136	23:30:0602000:2275	Краснодарский край, Темрюкский район, в границах АФ Таманская	Земли сельскохозяйственного назначения	Железнодорожный транспорт (7.1)	Собственность 23:30:0602000:2275-23/237/2024-1 11.03.2024 10:38:01	Акционерное общество "Тольяттиазот", ИНН: 6320004728	2456	--	--	--
137	23:30:0602000:2276	край Краснодарский, р-н Темрюкский, от врезки на ж/д пути "ст. Вышестебл-п.Кавказ" до п. Тамань	Земли промышленности*	Для размещения железнодорожного пути и объектов железнодорожного транспорта	--	--	319821	--	--	--
138	23:30:0701000:10	край Краснодарский, р-н Темрюкский, западнее пос. Таманский,	Земли сельскохозяйственного назначения	Для сельскохозяйственного о производства	Общедолевая собственность	Юридические и физические лица	130900	--	--	--
139	23:30:0701000:257	край Краснодарский, р-н Темрюкский, западнее пос. Таманский	Земли сельскохозяйственного назначения	Для сельскохозяйственного о производства	Собственность 23-23-44/111/2014-335 25.12.2014 00:00:00	Спрядышева Ирина Юрьевна	18700	--	--	--
140	23:30:0701000:259	край Краснодарский, р-н Темрюкский, западнее пос. Таманский	Земли сельскохозяйственного назначения	Для сельскохозяйственного о производства	Общедолевая собственность	Юридические и физические лица	84116	--	--	--
141	23:30:0701000:276	край Краснодарский, р-н Темрюкский, западнее пос. Таманский	Земли сельскохозяйственного назначения	Для сельскохозяйственного о производства	Собственность 23:30:0701000:276-23/237/2023-2 17.04.2023 14:25:22	Публичное акционерное общество "Тольяттиазот" (ПАО "ТОВАЗ"), ИНН: 6320004728	143297	--	--	--
142	23:30:0701000:661	край Краснодарский, р-н Темрюкский, северо-восточнее п.Волна	Земли сельскохозяйственного назначения	Для сельскохозяйственного о производства	Собственность 23:30:0701000:661-23/237/2023-6 16.06.2023 15:39:48	Публичное акционерное общество "Тольяттиазот", ИНН: 6320004728	30700	--	--	--
143	23:30:0601011:5	край Краснодарский, р-н Темрюкский	Земли сельскохозяйственного назначения	Для организации крестьянского хозяйства	Собственность 23-23-44/021/2005-076 05.08.2005 00:00:00	ООО "Газконтрактинвест", ИНН: 2352036010	14800	--	--	--
144	23:30:0601011:1	край Краснодарский, р-н Темрюкский, с/о Таманский, АФ "Южная", поле	Сельскохозяйственные угодья	Земли сельскохозяйственного о назначения	Собственность № 23-23/44-21/2005-073 от 05.08.2005	ООО "Газконтрактинвест"(23-23/44-21/2005-073,05-AUG-05)	14800	--	--	--
145	23:30:0601011:2	край Краснодарский, р-н Темрюкский, на землях АФ "Южная" ЗАО	Для ведения крестьянского хозяйства	Земли сельскохозяйственного о назначения	Собственность № 23-23/44-21/2005-074 от 05.08.2005	ООО "Газконтрактинвест"(23-23/44-21/2005-074,05-AUG-05)	14800	--	--	--

* Земли промышленности, энергетики, транспорта, связи, радиовещания, телевидения, информатики, земли для обеспечения космической деятельности, земли обороны, безопасности и земли иного специального назначения

Примечания к таблице:

В настоящей таблице значение площади контура земельного участка не представлено

Взам. инв. №
Подпись и дата
Инв. №подл.

Изм.	Кол.уч.	Лист	№ док.	Подпись	Дата
------	---------	------	--------	---------	------

ТЖК-1-05-2023-3-ПМ

Лист

69

Таблица 2. Перечень и сведения о площади образуемых земельных участков

№ п/п	Условные номера образуемых ЗУ	Уникальный идентификатор образуемых земельных участков ПМТ	Номера характерных точек образуемых ЗУ	Кадастровые номера земельных участков, из которых образуются земельные участки	В составе ЕЗП	Площадь образуемых ЗУ, кв.м.	Способы образования земельных участков	Местоположение образуемого земельного участка	Сведения об отнесении (неотнесении или) образуемых ЗУ к территории общего пользования	Условные номера образуемых земельных участков, кадастровые номера или иные ранее присвоенные государственные учетные номера существующих земельных участков, в отношении которых предполагаются их резервирование и (или) изъятие для государственных или муниципальных нужд, их адреса или описание местоположения, перечень и адреса расположенных на таких земельных участках объектов недвижимого имущества			Сведения об отнесении образуемого земельного участка к определенной категории земель или сведения о необходимости перевода земельного участка из состава земель этой категории в другую			Перечень кадастровых номеров существующих земельных участков, на которых линейный объект может быть размещен на условиях сервитута, публичного сервитута, их адреса или описание местоположения, перечень и адреса расположенных на таких земельных участках объектов недвижимого имущества				
										Условные номера образуемых ЗУ	Кадастровые номера земельных участков, в отношении которых предполагаются их резервирование или изъятие	Адрес или описание местоположения	Кадастровые номера объектов капитального строительства (ОКС)	Проектная категория Земель (без распоряжения об изъятии для государственных или муниципальных нужд)	Проектная категория Земель (в случае принятия решения об изъятии для государственных и муниципальных нужд)	Проектная категория Земель в случае реализации по 254-ФЗ от 31.07.2020 (без необходимости принятия решения об изъятии) (при включении)	Кадастровые номера существующих земельных участков, на которых линейный объект может быть размещен на условиях сервитута, публичного сервитута	Адреса земельных участков, на которых линейный объект может быть размещен на условиях сервитута, публичного сервитута	Перечень расположенных на таких земельных участках объектов недвижимого имущества	Адреса расположенных на таких земельных участках объектов недвижимого имущества
1	23:30:0601010:31:ЗУ1	Z1.1	1-7	23:30:0601010:31	--	2919	Раздел земельного участка с сохранением земельного участка, раздел которого осуществлен, в измененных границах	Краснодарский край, Темрюкский район, Таманское сельское поселение	не относится	23:30:0601010:31:ЗУ1	23:30:0601010:31	Краснодарский край, Темрюкский район, Таманское сельское поселение	23:30:0000000:129	Земли промышленности*	Земли промышленности*	Земли промышленности*	23:30:0601010:31	Краснодарский край, р-н Темрюкский, А/Ф Южная, в границах отделения № 7	23:30:0000000:129	Краснодарский край, р-н Темрюкский, А/Ф Южная, в границах отделения № 7
2	23:30:0601010:46:ЗУ1	Z1.2	1-15	23:30:0601010:46	-	10304	Раздел земельного участка с сохранением земельного участка, раздел которого осуществлен, в измененных границах	Краснодарский край, Темрюкский район, Таманское сельское поселение	не относится	23:30:0601010:46:ЗУ1	23:30:0601010:46	Краснодарский край, Темрюкский район, Таманское сельское поселение	23:30:0000000:299, 23:30:0601010:49, 23:30:0601010:50, 23:30:0601010:51, 23:30:0601010:52, 23:30:0601010:53, 23:30:0000000:129	Земли промышленности*	Земли промышленности*	Земли промышленности*	23:30:0601010:46	Краснодарский край, р-н Темрюкский, в 1500 м. по направлению на запад от п. Волна	23:30:0000000:299, 23:30:0601010:49, 23:30:0601010:50, 23:30:0601010:51, 23:30:0601010:52, 23:30:0601010:53, 23:30:0000000:129	Краснодарский край, р-н Темрюкский, в 1500 м. по направлению на запад от п. Волна
3	23:30:0601010:45:ЗУ1	Z1.3	1-6	23:30:0601010:45	-	2205	Раздел земельного участка с сохранением земельного участка, раздел которого осуществлен, в измененных границах	Краснодарский край, Темрюкский район, Таманское сельское поселение	не относится	23:30:0601010:45:ЗУ1	23:30:0601010:45	Краснодарский край, Темрюкский район, Таманское сельское поселение	23:30:0601010:49	Земли промышленности*	Земли промышленности*	Земли промышленности*	23:30:0601010:45	Краснодарский край, р-н Темрюкский, в 1500 м. по направлению на запад от п. Волна	23:30:0601010:49	Краснодарский край, р-н Темрюкский, в 1500 м. по направлению на запад от п. Волна
4	23:30:0601000:11:ЗУ1	Z1.4	1-6	23:30:0601000:11	--	264	Раздел земельного участка с сохранением земельного участка, раздел которого осуществлен, в измененных границах	Краснодарский край, Темрюкский район, Таманское сельское поселение	не относится	-	-	-	-	Земли промышленности*	--	Земли промышленности*	23:30:0601000:11	край Краснодарский, р-н Темрюкский, северо-западнее пос. Волна	--	край Краснодарский, р-н Темрюкский, северо-западнее пос. Волна
5	23:30:0601010:33:ЗУ1	Z1.5	1-6	23:30:0601010:33	--	2821	Раздел земельного участка с сохранением земельного участка, раздел которого осуществлен, в измененных границах	Краснодарский край, Темрюкский район, Таманское сельское поселение	не относится	23:30:0601010:33:ЗУ1	23:30:0601010:33	Краснодарский край, Темрюкский район, Таманское сельское поселение	23:30:0000000:129	Земли промышленности*	Земли промышленности*	Земли промышленности*	23:30:0601010:33	Краснодарский край, р-н Темрюкский, А/Ф Южная, в границах отделения № 7	23:30:0000000:129	Краснодарский край, р-н Темрюкский, А/Ф Южная, в границах отделения № 7

Взам. инв. №

Подпись и дата

Инв. №подл.

Изм.	Кол.уч.	Лист	№ док.	Подпись	Дата
------	---------	------	--------	---------	------

ТЖК-1-05-2023-3-ПМ

Лист

70

№ п/п	Условные номера образуемых ЗУ	Уникальный идентификатор образуемых земельных участков ПИТ	Номера характерных точек, образуемых ЗУ	Кадастровые номера земельных участков, из которых образуются земельные участки	В составе ЕЗП	Площадь образуемых ЗУ, кв.м.	Способы образования земельных участков	Местоположение образуемого земельного участка	Сведения об отнесении (неотнесении) образуемых ЗУ к территории общего пользования	Условные номера образуемых земельных участков, кадастровые номера или иные ранее присвоенные государственные учетные номера существующих земельных участков, в отношении которых предполагаются их резервирование и (или) изъятие для государственных или муниципальных нужд, их адреса или описание местоположения, перечень и адреса расположенных на таких земельных участках объектов недвижимого имущества			Сведения об отнесении образуемого земельного участка к определенной категории земель или сведения о необходимости перевода земельного участка из состава земель этой категории в другую			Перечень кадастровых номеров существующих земельных участков, на которых линейный объект может быть размещен на условиях сервитута, публичного сервитута, их адреса или описание местоположения, перечень и адреса расположенных на таких земельных участках объектов недвижимого имущества				
										Условные номера образуемых ЗУ	Кадастровые номера земельных участков, в отношении которых предполагаются их резервирование или изъятие	Адрес или описание местоположения	Кадастровые номера объектов капитального строительства (ОКС)	Проектная категория Земель (без распоряжения об изъятии для государственных или муниципальных нужд)	Проектная категория Земель (в случае принятия решения об изъятии для государственных и муниципальных нужд)	Проектная категория Земель в случае реализации по 254-ФЗ от 31.07.2020 (без необходимости принятия решения об изъятии) (при включении)	Кадастровые номера существующих земельных участков, на которых линейный объект может быть размещен на условиях сервитута, публичного сервитута	Адреса земельных участков, на которых линейный объект может быть размещен на условиях сервитута, публичного сервитута	Перечень расположенных на таких земельных участках объектов недвижимого имущества	Адреса расположенных на таких земельных участках объектов недвижимого имущества
6	23:30:0601010:1:ЗУ1	Z1.6	1-16	23:30:0601010:1	--	6265	Раздел земельного участка с сохранением земельного участка, раздел которого осуществлен, в измененных границах	Краснодарский край, Темрюкский район, Таманское сельское поселение	не относится	23:30:0601010:1:ЗУ1	23:30:0601010:1	Краснодарский край, Темрюкский район, Таманское сельское поселение	23:30:0000000:1041, 23:30:0000000:1196, 23:30:0000000:1312, 23:30:0000000:2349, 23:30:0000000:2683, 23:30:0000000:2684, 23:30:0000000:494, 23:30:0601010:57, 23:30:0601010:58, 23:30:0601010:59, 23:30:0601010:60, 23:30:0601010:61, 23:30:0601010:62, 23:30:0601010:63, 23:30:0601010:64, 23:30:0601010:65, 23:30:0601010:66, 23:30:0601010:67, 23:30:0601010:68, 23:30:0601010:69, 23:30:0601010:70, 23:30:0601010:71, 23:30:0601010:72, 23:30:0601010:73, 23:30:0601010:74, 23:30:0601010:77, 23:30:0601010:78, 23:30:0601010:81, 23:30:0601010:86, 23:30:0601010:87, 23:30:0601010:88, 23:30:0601010:89, 23:30:0601010:90, 23:30:0601010:91, 23:30:0601016:825, 23:30:0601016:848, 23:30:0000000:129	Земли особо охраняемых территорий и объектов	Земли промышленности*	Земли промышленности*	23:30:0601010:1	Краснодарский край, Темрюкский район, морской порт Тамань, участок № 2	23:30:0000000:1041, 23:30:0000000:1196, 23:30:0000000:1312, 23:30:0000000:2349, 23:30:0000000:2683, 23:30:0000000:2684, 23:30:0000000:494, 23:30:0601010:57, 23:30:0601010:58, 23:30:0601010:59, 23:30:0601010:60, 23:30:0601010:61, 23:30:0601010:62, 23:30:0601010:63, 23:30:0601010:64, 23:30:0601010:65, 23:30:0601010:66, 23:30:0601010:67, 23:30:0601010:68, 23:30:0601010:69, 23:30:0601010:70, 23:30:0601010:71, 23:30:0601010:72, 23:30:0601010:73, 23:30:0601010:74, 23:30:0601010:77, 23:30:0601010:78, 23:30:0601010:81, 23:30:0601010:86, 23:30:0601010:87, 23:30:0601010:88, 23:30:0601010:89, 23:30:0601010:90, 23:30:0601010:91, 23:30:0601016:825, 23:30:0601016:848, 23:30:0000000:129	Краснодарский край, Темрюкский район, морской порт Тамань, участок № 2
7	23:30:0000000:240:ЗУ1	Z1.7	1-9	23:30:0000000:240	--	1839	Раздел земельного участка с сохранением земельного участка, раздел которого осуществлен, в измененных границах	Краснодарский край, Темрюкский район, Таманское сельское поселение	не относится	23:30:0000000:240:ЗУ1	23:30:0000000:240	Краснодарский край, Темрюкский район, Таманское сельское поселение	23:30:0000000:1734, 23:30:0000000:2686, 23:30:0000000:2687, 23:30:0000000:2688, 23:30:0000000:292, 23:30:0000000:293, 23:30:0000000:294, 23:30:0000000:306, 23:30:0000000:3109, 23:30:0000000:3110, 23:30:0000000:463, 23:30:0000000:492, 23:30:0000000:494, 23:30:0601000:2584, 23:30:0601000:3057, 23:30:0601008:87, 23:30:0601010:106, 23:30:0601010:89, 23:30:0000000:3643, 23:30:0601000:3844, 23:30:0000000:3642, 23:30:0000000:129, 23:30:0000000:4670	Земли промышленности*	Земли промышленности*	Земли промышленности*	23:30:0000000:240	Краснодарский край, р-н Темрюкский, морской порт Тамань, участок №1	23:30:0000000:1734, 23:30:0000000:2686, 23:30:0000000:2687, 23:30:0000000:2688, 23:30:0000000:292, 23:30:0000000:293, 23:30:0000000:294, 23:30:0000000:306, 23:30:0000000:3109, 23:30:0000000:3110, 23:30:0000000:463, 23:30:0000000:492, 23:30:0000000:494, 23:30:0601000:2584, 23:30:0601000:3057, 23:30:0601008:87, 23:30:0601010:106, 23:30:0601010:89, 23:30:0000000:3643, 23:30:0601000:3844, 23:30:0000000:3642, 23:30:0000000:129, 23:30:0000000:4670	Краснодарский край, р-н Темрюкский, морской порт Тамань, участок №1
8	23:30:0601010:76:ЗУ1	Z1.8	1-4	23:30:0601010:76	--	454	Раздел земельного участка с сохранением земельного участка, раздел которого осуществлен, в измененных границах	Краснодарский край, Темрюкский район, Таманское сельское поселение	не относится	23:30:0601010:76:ЗУ1	23:30:0601010:76	Краснодарский край, Темрюкский район, Таманское сельское поселение	23:30:0000000:129	Земли промышленности*	Земли промышленности*	Земли промышленности*	23:30:0601010:76	Краснодарский край, р-н Темрюкский, А/Ф Южная, в границах отделения №7	23:30:0000000:129	Краснодарский край, р-н Темрюкский, А/Ф Южная, в границах отделения №7

Взам. инв. №

Подпись и дата

Инв. №подл.

Изм.	Кол.уч.	Лист	№ док.	Подпись	Дата
------	---------	------	--------	---------	------

ТЖК-1-05-2023-3-ПМ

Лист

71

№ п/п	Условные номера образуемых ЗУ	Уникальный идентификатор образуемых земельных участков ПМТ	Номера характерных точек, образуемых ЗУ	Кадастровые номера земельных участков, из которых образуются земельные участки	В составе ЕЗП	Площадь образуемых ЗУ, кв.м.	Способы образования земельных участков	Местоположение образуемого земельного участка	Сведения об отнесении (неотнесении) образуемых ЗУ к территории общего пользования	Условные номера образуемых земельных участков, кадастровые номера или иные ранее присвоенные государственные учетные номера существующих земельных участков, в отношении которых предполагаются их резервирование и (или) изъятие для государственных или муниципальных нужд, их адреса или описание местоположения, перечень и адреса расположенных на таких земельных участках объектов недвижимого имущества				Сведения об отнесении образуемого земельного участка к определенной категории земель или сведения о необходимости перевода земельного участка из состава земель этой категории в другую			Перечень кадастровых номеров существующих земельных участков, на которых линейный объект может быть размещен на условиях сервитута, публичного сервитута, их адреса или описание местоположения, перечень и адреса расположенных на таких земельных участках объектов недвижимого имущества			
										Условные номера образуемых ЗУ	Кадастровые номера земельных участков, в отношении которых предполагаются их резервирование или изъятие	Адрес или описание местоположения	Кадастровые номера объектов капитального строительства (ОКС)	Проектная категория Земель (без распоряжения об изъятии для государственных или муниципальных нужд)	Проектная категория Земель (в случае принятия решения об изъятии для государственных и муниципальных нужд)	Проектная категория Земель в случае реализации по 254-ФЗ от 31.07.2020 (без необходимости принятия решения об изъятии) (при включении)	Кадастровые номера существующих земельных участков, на которых линейный объект может быть размещен на условиях сервитута, публичного сервитута	Адреса земельных участков, на которых линейный объект может быть размещен на условиях сервитута, публичного сервитута	Перечень расположенных на таких земельных участках объектов недвижимого имущества	Адреса расположенных на таких земельных участках объектов недвижимого имущества
9	23:30:0601010:1:3У2	Z1.9	1-4	23:30:0601010:1	-	155	Раздел земельного участка с сохранением земельного участка, раздел которого осуществлен, в измененных границах	Краснодарский край, Темрюкский район, Таманское сельское поселение	не относится	-	-	-	-	Земли особо охраняемых территорий и объектов	Земли промышленности*	Земли промышленности*	23:30:0601010:1	Краснодарский край, Темрюкский район, морской порт Тамань, участок № 2	-	Краснодарский район, морской порт Тамань, участок № 2
10	23:30:0601010:3У1	Z1.10	1-4	23:30:0601010	-	44	Образование земельного участка из земель, государственная собственность на которые не разграничена	Краснодарский край, Темрюкский район, Таманское сельское поселение	не относится	23:30:0601010:3У1	23:30:0601010	Краснодарский край, Темрюкский район, Таманское сельское поселение	-	Земли промышленности*	-	Земли промышленности*	23:30:0601010	Краснодарский край, Темрюкский район, Таманское сельское поселение	-	Краснодарский край, Темрюкский район, Таманское сельское поселение
11	23:30:0601000:934:3У1	Z2.1	1-7	23:30:0601000:934	-	310	Раздел земельного участка с сохранением земельного участка, раздел которого осуществлен, в измененных границах	Краснодарский край, Темрюкский район, Таманское сельское поселение	не относится	23:30:0601000:934:3У1	23:30:0601000:934	Краснодарский край, Темрюкский район, Таманское сельское поселение	-	Земли промышленности*	Земли промышленности*	Земли промышленности*	23:30:0601000:934	Краснодарский край, р-н Темрюкский, п. Волна	-	Краснодарский край, р-н Темрюкский, п. Волна
12	23:30:0601000:933:3У1	Z2.2	1-5	23:30:0601000:933	-	949	Раздел земельного участка с сохранением земельного участка, раздел которого осуществлен, в измененных границах	Краснодарский край, Темрюкский район, Таманское сельское поселение	не относится	23:30:0601000:933:3У1	23:30:0601000:933	Краснодарский край, Темрюкский район, Таманское сельское поселение	-	Земли промышленности*	Земли промышленности*	Земли промышленности*	23:30:0601000:933	Краснодарский край, р-н Темрюкский, п. Волна	-	Краснодарский край, р-н Темрюкский, п. Волна
13	23:30:0601000:1100:3У1	Z2.3	1-6	23:30:0601000:1100	-	1932	Раздел земельного участка с сохранением земельного участка, раздел которого осуществлен, в измененных границах	Краснодарский край, Темрюкский район, Таманское сельское поселение	не относится	23:30:0601000:1100:3У1	23:30:0601000:1100	Краснодарский край, Темрюкский район, Таманское сельское поселение	-	Земли промышленности*	Земли промышленности*	Земли промышленности*	23:30:0601000:1100	Краснодарский край, р-н Темрюкский, А/Ф Южная, в границах отделения № 7	-	Краснодарский край, р-н Темрюкский, А/Ф Южная, в границах отделения № 7
14	23:30:0601000:11:3У2	Z2.4	1-9	23:30:0601000:11	-	1052	Раздел земельного участка с сохранением земельного участка, раздел которого осуществлен, в измененных границах	Краснодарский край, Темрюкский район, Таманское сельское поселение	не относится	-	-	-	-	Земли промышленности*	-	Земли промышленности*	23:30:0601000:11	Краснодарский край, р-н Темрюкский, северо-западнее пос. Волна	-	Краснодарский край, р-н Темрюкский, северо-западнее пос. Волна

Взам. инв. №

Подпись и дата

Инв. №подл.

Изм.	Кол.уч.	Лист	№ док.	Подпись	Дата
------	---------	------	--------	---------	------

ТЖК-1-05-2023-3-ПМ

Лист

72

№ п/п	Условные номера образуемых ЗУ	Уникальный идентификатор образуемых земельных участков ПМТ	Номера характерных точек образуемых ЗУ	Кадастровые номера земельных участков, из которых образуются земельные участки	В составе ЕЗП	Площадь образуемых ЗУ, кв.м.	Способы образования земельных участков	Местоположение образуемого земельного участка	Сведения об отнесении (неотнесении) образуемых ЗУ к территории общего пользования	Условные номера образуемых земельных участков, кадастровые номера или иные ранее присвоенные государственные учетные номера существующих земельных участков, в отношении которых предполагаются их резервирование и (или) изъятие для государственных или муниципальных нужд, их адреса или описание местоположения, перечень и адреса расположенных на таких земельных участках объектов недвижимого имущества			Сведения об отнесении образуемого земельного участка к определенной категории земель или сведения о необходимости перевода земельного участка из состава земель этой категории в другую			Перечень кадастровых номеров существующих земельных участков, на которых линейный объект может быть размещен на условиях сервитута, публичного сервитута, их адреса или описание местоположения, перечень и адреса расположенных на таких земельных участках объектов недвижимого имущества												
										Условные номера образуемых ЗУ	Кадастровые номера земельных участков, в отношении которых предполагаются их резервирование или изъятие	Адрес или описание местоположения	Кадастровые номера объектов капитального строительства (ОКС)	Проектная категория Земель (без распоряжения об изъятии для государственных или муниципальных нужд)	Проектная категория Земель (в случае принятия решения об изъятии для государственных и муниципальных нужд)	Проектная категория Земель в случае реализации по 254-ФЗ от 31.07.2020 (без необходимости принятия решения об изъятии) (при включении)	Кадастровые номера существующих земельных участков, на которых линейный объект может быть размещен на условиях сервитута, публичного сервитута	Адреса земельных участков, на которых линейный объект может быть размещен на условиях сервитута, публичного сервитута	Перечень расположенных на таких земельных участках объектов недвижимого имущества	Адреса расположенных на таких земельных участках объектов недвижимого имущества								
15	23:30:0000000:243:ЗУ1	Z2.5	1-5	23:30:0000000:243	--	474	Раздел земельного участка с сохранением земельного участка, раздел которого осуществлен, в измененных границах	Краснодарский край, Темрюкский район, Таманское сельское поселение	не относится	23:30:0000000:243:ЗУ1	23:30:0000000:243	Краснодарский край, Темрюкский район, Таманское сельское поселение	23:30:0000000:3961, 23:30:0000000:4273, 23:30:0000000:129, 23:30:0601000:4930	Земли сельскохозяйственного назначения	Земли промышленности*	Земли промышленности*	23:30:0000000:243	край Краснодарский, р-н Темрюкский, в границах ОАО АФ Южная	23:30:0000000:3961, 23:30:0000000:4273, 23:30:0000000:129, 23:30:0601000:4930	край Краснодарский, р-н Темрюкский, в границах ОАО АФ Южная								
16	23:30:0601010:1:ЗУ3	Z2.6	1-5	23:30:0601010:1	--	367	Раздел земельного участка с сохранением земельного участка, раздел которого осуществлен, в измененных границах	Краснодарский край, Темрюкский район, Таманское сельское поселение	не относится	--	--	--	--	Земли особо охраняемых территорий и объектов	--	Земли промышленности*	23:30:0601010:1	Краснодарский край, Темрюкский район, морской порт Тамань, участок № 2	--	Краснодарский край, Темрюкский район, морской порт Тамань, участок № 2								
17	23:30:0601010:1:ЗУ4	Z2.7	1-16	23:30:0601010:1	--	4072	Раздел земельного участка с сохранением земельного участка, раздел которого осуществлен, в измененных границах	Краснодарский край, Темрюкский район, Таманское сельское поселение	не относится	23:30:0601010:1:ЗУ4	23:30:0601010:1	Краснодарский край, Темрюкский район, Таманское сельское поселение	23:30:0000000:1041, 23:30:0000000:1196, 23:30:0000000:1312, 23:30:0000000:2349, 23:30:0000000:2683, 23:30:0000000:2684, 23:30:0000000:494, 23:30:0601010:57, 23:30:0601010:58, 23:30:0601010:59, 23:30:0601010:60, 23:30:0601010:61, 23:30:0601010:62, 23:30:0601010:63, 23:30:0601010:64, 23:30:0601010:65, 23:30:0601010:66, 23:30:0601010:67, 23:30:0601010:68, 23:30:0601010:69, 23:30:0601010:70, 23:30:0601010:71, 23:30:0601010:72, 23:30:0601010:73, 23:30:0601010:74, 23:30:0601010:77, 23:30:0601010:78, 23:30:0601010:81, 23:30:0601010:86, 23:30:0601010:87, 23:30:0601010:88, 23:30:0601010:89, 23:30:0601010:90, 23:30:0601010:91, 23:30:0601016:825, 23:30:0601016:848, 23:30:0000000:129	Земли особо охраняемых территорий и объектов	Земли промышленности*	Земли промышленности*	23:30:0601010:1	Краснодарский край, Темрюкский район, морской порт Тамань, участок № 2	23:30:0000000:1041, 23:30:0000000:1196, 23:30:0000000:1312, 23:30:0000000:2349, 23:30:0000000:2683, 23:30:0000000:2684, 23:30:0000000:494, 23:30:0601010:57, 23:30:0601010:58, 23:30:0601010:59, 23:30:0601010:60, 23:30:0601010:61, 23:30:0601010:62, 23:30:0601010:63, 23:30:0601010:64, 23:30:0601010:65, 23:30:0601010:66, 23:30:0601010:67, 23:30:0601010:68, 23:30:0601010:69, 23:30:0601010:70, 23:30:0601010:71, 23:30:0601010:72, 23:30:0601010:73, 23:30:0601010:74, 23:30:0601010:77, 23:30:0601010:78, 23:30:0601010:81, 23:30:0601010:86, 23:30:0601010:87, 23:30:0601010:88, 23:30:0601010:89, 23:30:0601010:90, 23:30:0601010:91, 23:30:0601016:825, 23:30:0601016:848, 23:30:0000000:129	Земли промышленности*	Земли промышленности*	Земли промышленности*	23:30:0601010:1	Краснодарский край, Темрюкский район, морской порт Тамань, участок № 2	23:30:0000000:1041, 23:30:0000000:1196, 23:30:0000000:1312, 23:30:0000000:2349, 23:30:0000000:2683, 23:30:0000000:2684, 23:30:0000000:494, 23:30:0601010:57, 23:30:0601010:58, 23:30:0601010:59, 23:30:0601010:60, 23:30:0601010:61, 23:30:0601010:62, 23:30:0601010:63, 23:30:0601010:64, 23:30:0601010:65, 23:30:0601010:66, 23:30:0601010:67, 23:30:0601010:68, 23:30:0601010:69, 23:30:0601010:70, 23:30:0601010:71, 23:30:0601010:72, 23:30:0601010:73, 23:30:0601010:74, 23:30:0601010:77, 23:30:0601010:78, 23:30:0601010:81, 23:30:0601010:86, 23:30:0601010:87, 23:30:0601010:88, 23:30:0601010:89, 23:30:0601010:90, 23:30:0601010:91, 23:30:0601016:825, 23:30:0601016:848, 23:30:0000000:129	Краснодарский край, Темрюкский район, морской порт Тамань, участок № 2	23:30:0000000:1041, 23:30:0000000:1196, 23:30:0000000:1312, 23:30:0000000:2349, 23:30:0000000:2683, 23:30:0000000:2684, 23:30:0000000:494, 23:30:0601010:57, 23:30:0601010:58, 23:30:0601010:59, 23:30:0601010:60, 23:30:0601010:61, 23:30:0601010:62, 23:30:0601010:63, 23:30:0601010:64, 23:30:0601010:65, 23:30:0601010:66, 23:30:0601010:67, 23:30:0601010:68, 23:30:0601010:69, 23:30:0601010:70, 23:30:0601010:71, 23:30:0601010:72, 23:30:0601010:73, 23:30:0601010:74, 23:30:0601010:77, 23:30:0601010:78, 23:30:0601010:81, 23:30:0601010:86, 23:30:0601010:87, 23:30:0601010:88, 23:30:0601010:89, 23:30:0601010:90, 23:30:0601010:91, 23:30:0601016:825, 23:30:0601016:848, 23:30:0000000:129	Краснодарский край, Темрюкский район, морской порт Тамань, участок № 2
18	23:30:0601000:1948:ЗУ1	Z3.1	1-4	23:30:0601000:1948	--	638	Раздел земельного участка с сохранением земельного участка, раздел которого осуществлен, в измененных границах	Краснодарский край, Темрюкский район, Таманское сельское поселение	не относится	23:30:0601000:1948:ЗУ1	23:30:0601000:1948	Краснодарский край, Темрюкский район, Таманское сельское поселение	23:30:0601000:3360, 23:30:0000000:4273	Земли промышленности*	Земли промышленности*	Земли промышленности*	23:30:0601000:1948	Краснодарский край, Темрюкский р-н, в 1500 м западнее пос. Волна	23:30:0601000:3360, 23:30:0000000:4273	Краснодарский край, Темрюкский р-н, в 1500 м западнее пос. Волна								

Инов. Неподл. Подпись и дата Взам. инв. №

Изм.	Кол.уч.	Лист	№ док.	Подпись	Дата
------	---------	------	--------	---------	------

№ п/п	Условные номера образуемых ЗУ	Уникальный идентификатор образуемых земельных участков ПИМТ	Номера характерных точек, образуемых ЗУ	Кадастровые номера земельных участков, из которых образуются земельные участки	В составе ЕЗП	Площадь образуемых ЗУ, кв.м.	Способы образования земельных участков	Местоположение образуемого земельного участка	Сведения об отнесении (неотнесен ли) образуемых ЗУ к территории общего пользования	Условные номера образуемых земельных участков, кадастровые номера или иные ранее присвоенные государственные учетные номера существующих земельных участков, в отношении которых предполагаются их резервирование и (или) изъятие для государственных или муниципальных нужд, их адреса или описание местоположения, перечень и адреса расположенных на таких земельных участках объектов недвижимого имущества				Сведения об отнесении образуемого земельного участка к определенной категории земель или сведения о необходимости перевода земельного участка из состава земель этой категории в другую			Перечень кадастровых номеров существующих земельных участков, на которых линейный объект может быть размещен на условиях сервитута, публичного сервитута, их адреса или описание местоположения, перечень и адреса расположенных на таких земельных участках объектов недвижимого имущества			
										Условные номера образуемых ЗУ	Кадастровые номера земельных участков, в отношении которых предполагаются их резервирование или изъятие	Адрес или описание местоположения	Кадастровые номера объектов капитального строительства (ОКС)	Проектная категория Земель (без распоряжения об изъятии для государственных или муниципальных нужд)	Проектная категория Земель (в случае принятия решения об изъятии для государственных и муниципальных нужд)	Проектная категория Земель в случае реализации по 254-ФЗ от 31.07.2020 (без необходимости принятия решения об изъятии) (при включении)	Кадастровые номера существующих земельных участков, на которых линейный объект может быть размещен на условиях сервитута, публичного сервитута	Адреса земельных участков, на которых линейный объект может быть размещен на условиях сервитута, публичного сервитута	Перечень расположенных на таких земельных участках объектов недвижимого имущества	Адреса расположенных на таких земельных участках объектов недвижимого имущества
19	23:30:0601008:1:ЗУ1	Z3.2	1-4	23:30:0601008:1	--	781	Раздел земельного участка с сохранением земельного участка, раздел которого осуществлен, в измененных границах	Краснодарский край, Темрюкский район, Таманское сельское поселение	не относится	23:30:0601008:1:ЗУ1	23:30:0601008:1	Краснодарский край, Темрюкский район, Таманское сельское поселение	23:30:0000000:1677, 23:30:0000000:2349, 23:30:0000000:2685, 23:30:0000000:2688, 23:30:0000000:292, 23:30:0000000:293, 23:30:0000000:294, 23:30:0000000:3107, 23:30:0000000:3111, 23:30:0601008:134, 23:30:0601008:135, 23:30:0601008:136, 23:30:0601008:138, 23:30:0601008:15, 23:30:0601008:16, 23:30:0601008:77, 23:30:0601008:95, 23:30:0601012:4, 23:30:0601013:10, 23:30:0601013:11, 23:30:0601013:12, 23:30:0601013:13, 23:30:0601013:14, 23:30:0601013:15, 23:30:0601013:16, 23:30:0601013:17, 23:30:0601013:4, 23:30:0601013:5, 23:30:0601013:6, 23:30:0601013:7, 23:30:0601013:8, 23:30:0601013:9, 23:30:0000000:3941, 23:30:0000000:4273	Земли промышленности*	Земли промышленности*	Земли промышленности*	23:30:0601008:1	Краснодарский край, Темрюкский район, Таманское сельское поселение, морской порт Тамань, участок № 1	23:30:0000000:1677, 23:30:0000000:2349, 23:30:0000000:2685, 23:30:0000000:2688, 23:30:0000000:292, 23:30:0000000:293, 23:30:0000000:294, 23:30:0000000:3107, 23:30:0000000:3111, 23:30:0601008:134, 23:30:0601008:135, 23:30:0601008:136, 23:30:0601008:138, 23:30:0601008:15, 23:30:0601008:16, 23:30:0601008:77, 23:30:0601008:95, 23:30:0601012:4, 23:30:0601013:10, 23:30:0601013:11, 23:30:0601013:12, 23:30:0601013:13, 23:30:0601013:14, 23:30:0601013:15, 23:30:0601013:16, 23:30:0601013:17, 23:30:0601013:4, 23:30:0601013:5, 23:30:0601013:6, 23:30:0601013:7, 23:30:0601013:8, 23:30:0601013:9, 23:30:0000000:3941, 23:30:0000000:4273	Краснодарский край, Темрюкский район, морской порт Тамань, участок № 1
20	23:30:0601000:1947:ЗУ1	Z3.3	1-6	23:30:0601000:1947	--	12777	Раздел земельного участка с сохранением земельного участка, раздел которого осуществлен, в измененных границах	Краснодарский край, Темрюкский район, Таманское сельское поселение	не относится	23:30:0601000:1947:ЗУ1	23:30:0601000:1947	Краснодарский край, Темрюкский район, Таманское сельское поселение	--	Земли сельскохозяйственного назначения	Земли промышленности*	Земли промышленности*	23:30:0601000:1947	Краснодарский край, Темрюкский р-н, в 1500 м западнее пос.Волна	--	Краснодарский край, Темрюкский р-н, в 1500 м западнее пос.Волна
21	23:30:0000000:2281:ЗУ1	Z3.4	1-4	23:30:0000000:2281	--	1700	Раздел земельного участка с сохранением земельного участка, раздел которого осуществлен, в измененных границах	Краснодарский край, Темрюкский район, Таманское сельское поселение	не относится	23:30:0000000:2281:ЗУ1	23:30:0000000:2281	Краснодарский край, Темрюкский район, Таманское сельское поселение	23:30:0000000:2688, 23:30:0000000:3107, 23:30:0000000:3111, 23:30:0000000:3961, 23:30:0000000:4273	Земли промышленности*	Земли промышленности*	Земли промышленности*	23:30:0000000:2281	Краснодарский край, р-н. Темрюкский	23:30:0000000:2688, 23:30:0000000:3107, 23:30:0000000:3111, 23:30:0000000:3961, 23:30:0000000:4273	Краснодарский край, р-н. Темрюкский
22	23:30:0000000:2279:ЗУ1	Z3.5	1-4	23:30:0000000:2279	--	1906	Раздел земельного участка с сохранением земельного участка, раздел которого осуществлен, в измененных границах	Краснодарский край, Темрюкский район, Таманское сельское поселение	не относится	23:30:0000000:2279:ЗУ1	23:30:0000000:2279	Краснодарский край, Темрюкский район, Таманское сельское поселение	23:30:0000000:2349, 23:30:0000000:2685, 23:30:0000000:4273	Земли промышленности*	Земли промышленности*	Земли промышленности*	23:30:0000000:2279	Краснодарский край, р-н. Темрюкский	23:30:0000000:2349, 23:30:0000000:2685, 23:30:0000000:4273	Краснодарский край, р-н. Темрюкский

Взам. инв. №

Подпись и дата

Инв. №подл.

Изм.	Кол.уч.	Лист	№ док.	Подпись	Дата
------	---------	------	--------	---------	------

ТЖК-1-05-2023-3-ПМ

Лист

74

№ п/п	Условные номера образуемых ЗУ	Уникальный идентификатор образуемых земельных участков ПМТ	Номера характерных точек, образуемых ЗУ	Кадастровые номера земельных участков, из которых образуются земельные участки	В составе ЕЗП	Площадь образуемых ЗУ, кв.м.	Способы образования земельных участков	Местоположение образуемого земельного участка	Сведения об отнесении (неотнесен ли) образуемых ЗУ к территории общего пользования	Условные номера образуемых земельных участков, кадастровые номера или иные ранее присвоенные государственные учетные номера существующих земельных участков, в отношении которых предполагаются их резервирование и (или) изъятие для государственных или муниципальных нужд, их адреса или описание местоположения, перечень и адреса расположенных на таких земельных участках объектов недвижимого имущества			Сведения об отнесении образуемого земельного участка к определенной категории земель или сведения о необходимости перевода земельного участка из состава земель этой категории в другую			Перечень кадастровых номеров существующих земельных участков, на которых линейный объект может быть размещен на условиях сервитута, публичного сервитута, их адреса или описание местоположения, перечень и адреса расположенных на таких земельных участках объектов недвижимого имущества				
										Условные номера образуемых ЗУ	Кадастровые номера земельных участков, в отношении которых предполагаются их резервирование или изъятие	Адрес или описание местоположения	Кадастровые номера объектов капитального строительства (ОКС)	Проектная категория Земель (без распоряжения об изъятии для государственных или муниципальных нужд)	Проектная категория Земель (в случае принятия решения об изъятии для государственных и муниципальных нужд)	Проектная категория Земель в случае реализации по 254-ФЗ от 31.07.2020 (без необходимости принятия решения об изъятии) (при включении)	Кадастровые номера существующих земельных участков, на которых линейный объект может быть размещен на условиях сервитута, публичного сервитута	Адреса земельных участков, на которых линейный объект может быть размещен на условиях сервитута, публичного сервитута	Перечень расположенных на таких земельных участках объектов недвижимого имущества	Адреса расположенных на таких земельных участках объектов недвижимого имущества
23	23:30:0000000:2935:ЗУ1	Z3.6	1-4	23:30:0000000:2935	--	645	Раздел земельного участка с сохранением земельного участка, раздел которого осуществлен, в измененных границах	Краснодарский край, Темрюкский район, Таманское сельское поселение	не относится	23:30:0000000:2935:ЗУ1	23:30:0000000:2935	Краснодарский край, Темрюкский район, Таманское сельское поселение	23:30:0601000:5239	Земли промышленности*	Земли промышленности*	Земли промышленности*	23:30:0000000:2935	Краснодарский край, р-н. Темрюкский	23:30:0601000:5239	Краснодарский край, р-н. Темрюкский
24	23:30:0601000:11:ЗУ3	Z4.1	1-6	23:30:0601000:11	--	870	Раздел земельного участка с сохранением земельного участка, раздел которого осуществлен, в измененных границах	Краснодарский край, Темрюкский район, Таманское сельское поселение	не относится	:	:	--	--	Земли промышленности*	--	Земли промышленности*	23:30:0601000:11	край Краснодарский, р-н Темрюкский, северо-западнее пос. Волна	--	край Краснодарский, р-н Темрюкский, северо-западнее пос. Волна
25	23:30:0601000:11:ЗУ4	Z5.1	1-6	23:30:0601000:11	--	960	Раздел земельного участка с сохранением земельного участка, раздел которого осуществлен, в измененных границах	Краснодарский край, Темрюкский район, Таманское сельское поселение	не относится	:	:	--	--	Земли промышленности*	--	Земли промышленности*	23:30:0601000:11	край Краснодарский, р-н Темрюкский, северо-западнее пос. Волна	--	край Краснодарский, р-н Темрюкский, северо-западнее пос. Волна
26	23:30:0000000:4889:ЗУ1	Z6.1	1-4	23:30:0000000:4889	--	903	Раздел земельного участка с сохранением земельного участка, раздел которого осуществлен, в измененных границах	Краснодарский край, Темрюкский район, Таманское сельское поселение	не относится	23:30:0000000:4889:ЗУ1	23:30:0000000:4889	Краснодарский край, Темрюкский район, Таманское сельское поселение	23:00:0000000:1205, 23:00:0000000:1206, 23:00:0000000:1207, 23:30:0000000:2572, 23:30:0000000:4285, 23:30:0000000:4709	Земли сельскохозяйственного назначения	Земли промышленности*	Земли промышленности*	23:30:0000000:4889	Краснодарский край, р-н Темрюкский	23:00:0000000:1205, 23:00:0000000:1206, 23:00:0000000:1207, 23:30:0000000:2572, 23:30:0000000:4285, 23:30:0000000:4709	Краснодарский край, р-н Темрюкский
27	23:30:0000000:86:ЗУ1	Z6.2	1-4	23:30:0000000:86	--	104	Раздел земельного участка с сохранением земельного участка, раздел которого осуществлен, в измененных границах	Краснодарский край, Темрюкский район, Таманское сельское поселение	не относится	23:30:0000000:86:ЗУ1	23:30:0000000:86	Краснодарский край, Темрюкский район, Таманское сельское поселение	23:30:0000000:3961, 23:30:0000000:4273, 23:30:0601016:1440	Земли сельскохозяйственного назначения	Земли промышленности*	Земли промышленности*	23:30:0000000:86	Краснодарский край, р-н Темрюкский, в границах ОАО Южная	23:30:0000000:3961, 23:30:0000000:4273, 23:30:0601016:1440	Краснодарский край, р-н Темрюкский, в границах ОАО Южная
28	23:30:0601000:2032:ЗУ1	Z6.3	1-9	23:30:0601000:2032	--	515	Раздел земельного участка с сохранением земельного участка, раздел которого осуществлен, в измененных границах	Краснодарский край, Темрюкский район, Таманское сельское поселение	не относится	23:30:0601000:2032:ЗУ1	23:30:0601000:2032	Краснодарский край, Темрюкский район, Таманское сельское поселение	23:30:0000000:3239, 23:30:0601000:2170, 23:30:0000000:4307, 23:30:0000000:4709	Земли промышленности*	Земли промышленности*	Земли промышленности*	23:30:0601000:2032	Краснодарский край, р-н. Темрюкский	23:30:0000000:3239, 23:30:0601000:2170, 23:30:0000000:4307, 23:30:0000000:4709	Краснодарский край, р-н. Темрюкский

Взам. инв. №

Подпись и дата

Инв. №подл.

Изм.	Кол.уч.	Лист	№ док.	Подпись	Дата
------	---------	------	--------	---------	------

ТЖК-1-05-2023-3-ПМ

Лист

75

№ п/п	Условные номера образуемых ЗУ	Уникальный идентификатор образуемых земельных участков ПМТ	Номера характерных точек, образуемых ЗУ	Кадастровые номера земельных участков, из которых образуются земельные участки	В составе ЕЗП	Площадь образуемых ЗУ, кв.м.	Способы образования земельных участков	Местоположение образуемого земельного участка	Сведения об отнесении (неотнесении) образуемых ЗУ к территории общего пользования	Условные номера образуемых земельных участков, кадастровые номера или иные ранее присвоенные государственные учетные номера существующих земельных участков, в отношении которых предполагаются их резервирование и (или) изъятие для государственных или муниципальных нужд, их адреса или описание местоположения, перечень и адреса расположенных на таких земельных участках объектов недвижимого имущества			Сведения об отнесении образуемого земельного участка к определенной категории земель или сведения о необходимости перевода земельного участка из состава земель этой категории в другую			Перечень кадастровых номеров существующих земельных участков, на которых линейный объект может быть размещен на условиях сервитута, публичного сервитута, их адреса или описание местоположения, перечень и адреса расположенных на таких земельных участках объектов недвижимого имущества			
										Условные номера образуемых ЗУ	Кадастровые номера земельных участков, в отношении которых предполагаются их резервирование или изъятие	Адрес или описание местоположения	Кадастровые номера объектов капитального строительства (ОКС)	Проектная категория Земель (без распоряжения об изъятии для государственных или муниципальных нужд)	Проектная категория Земель (в случае принятия решения об изъятии для государственных и муниципальных нужд)	Проектная категория Земель в случае реализации по 254-ФЗ от 31.07.2020 (без необходимости принятия решения об изъятии) (при включении)	Кадастровые номера существующих земельных участков, на которых линейный объект может быть размещен на условиях сервитута, публичного сервитута	Адреса земельных участков, на которых линейный объект может быть размещен на условиях сервитута, публичного сервитута	Перечень расположенных на таких земельных участках объектов недвижимого имущества
29	23:30:0601000:23:ЗУ1	Z6.4	1-7	23:30:0601000:23	--	18700	Раздел земельного участка с сохранением земельного участка, раздел которого осуществлен, в измененных границах	Краснодарский край, Темрюкский район, Таманское сельское поселение	не относится	23:30:0601000:23:ЗУ1	23:30:0601000:23	--	Земли сельскохозяйственного назначения	Земли промышленности*	Земли промышленности*	23:30:0601000:23	край Краснодарский, р-н Темрюкский, в 7км северо-восточнее ст.Тамань,	--	край Краснодарский, р-н Темрюкский, в 7км северо-восточнее ст.Тамань,
30	23:30:0601000:24:ЗУ1	Z6.5	1-11	23:30:0601000:24	--	3500	Раздел земельного участка с сохранением земельного участка, раздел которого осуществлен, в измененных границах	Краснодарский край, Темрюкский район, Таманское сельское поселение	не относится	23:30:0601000:24:ЗУ1	23:30:0601000:24	--	Земли сельскохозяйственного назначения	Земли промышленности*	Земли промышленности*	23:30:0601000:24	край Краснодарский, р-н Темрюкский, в 7км северо-восточнее ст.Тамань,	--	край Краснодарский, р-н Темрюкский, в 7км северо-восточнее ст.Тамань,
31	23:30:0601000:386:ЗУ1	Z6.6	1-21	23:30:0601000:386	--	28477	Раздел земельного участка с сохранением земельного участка, раздел которого осуществлен, в измененных границах	Краснодарский край, Темрюкский район, Таманское сельское поселение	не относится	23:30:0601000:386:ЗУ1	23:30:0601000:386	23:30:0601016:1440	Земли сельскохозяйственного назначения	Земли промышленности*	Земли промышленности*	23:30:0601000:386	Краснодарский край, р-н Темрюкский, в границах ОАО АФ Южная отд. Южная	23:30:0601016:1440	Краснодарский край, р-н Темрюкский, в границах ОАО АФ Южная отд. Южная
32	23:30:0601000:400:ЗУ1	Z6.7	1-22	23:30:0601000:400	--	32671	Раздел земельного участка с сохранением земельного участка, раздел которого осуществлен, в измененных границах	Краснодарский край, Темрюкский район, Таманское сельское поселение	не относится	23:30:0601000:400:ЗУ1	23:30:0601000:400	--	Земли сельскохозяйственного назначения	Земли промышленности*	Земли промышленности*	23:30:0601000:400	край Краснодарский, р-н Темрюкский, северо-восточнее п.Волна	--	край Краснодарский, р-н Темрюкский, северо-восточнее п.Волна
33	23:30:0601000:401:ЗУ1	Z6.8	1-13	23:30:0601000:401	--	17647	Раздел земельного участка с сохранением земельного участка, раздел которого осуществлен, в измененных границах	Краснодарский край, Темрюкский район, Таманское сельское поселение	не относится	23:30:0601000:401:ЗУ1	23:30:0601000:401	--	Земли сельскохозяйственного назначения	Земли промышленности*	Земли промышленности*	23:30:0601000:401	край Краснодарский, р-н Темрюкский, северо-восточнее п.Волна	--	край Краснодарский, р-н Темрюкский, северо-восточнее п.Волна
34	23:30:0601000:42:ЗУ1	Z6.9	1-16	23:30:0601000:42	--	36432	Раздел земельного участка с сохранением земельного участка, раздел которого осуществлен, в измененных границах	Краснодарский край, Темрюкский район, Таманское сельское поселение	не относится	23:30:0601000:42:ЗУ1	23:30:0601000:42	--	Земли сельскохозяйственного назначения	Земли промышленности*	Земли промышленности*	23:30:0601000:42	Краснодарский край, р-н Темрюкский	--	Краснодарский край, р-н Темрюкский

Взам. инв. №

Подпись и дата

Инв. №подл.

Изм.	Кол.уч.	Лист	№ док.	Подпись	Дата
------	---------	------	--------	---------	------

ТЖК-1-05-2023-3-ПМ

Лист

76

№ п/п	Условные номера образуемых ЗУ	Уникальный идентификатор образуемых земельных участков ПМТ	Номера характерных точек, образуемых ЗУ	Кадастровые номера земельных участков, из которых образуются земельные участки	В составе ЕЗП	Площадь образуемых ЗУ, кв.м.	Способы образования земельных участков	Местоположение образуемого земельного участка	Сведения об отнесении (неотнесен ли) образуемых ЗУ к территории общего пользования	Условные номера образуемых земельных участков, кадастровые номера или иные ранее присвоенные государственные учетные номера существующих земельных участков, в отношении которых предполагаются их резервирование и (или) изъятие для государственных или муниципальных нужд, их адреса или описание местоположения, перечень и адреса расположенных на таких земельных участках объектов недвижимого имущества			Сведения об отнесении образуемого земельного участка к определенной категории земель или сведения о необходимости перевода земельного участка из состава земель этой категории в другую			Перечень кадастровых номеров существующих земельных участков, на которых линейный объект может быть размещен на условиях сервитута, публичного сервитута, их адреса или описание местоположения, перечень и адреса расположенных на таких земельных участках объектов недвижимого имущества				
										Условные номера образуемых ЗУ	Кадастровые номера земельных участков, в отношении которых предполагаются их резервирование или изъятие	Адрес или описание местоположения	Кадастровые номера объектов капитального строительства (ОКС)	Проектная категория Земель (без распоряжения об изъятии для государственных или муниципальных нужд)	Проектная категория Земель (в случае принятия решения об изъятии для государственных и муниципальных нужд)	Проектная категория Земель в случае реализации по 254-ФЗ от 31.07.2020 (без необходимости принятия решения об изъятии) (при включении)	Кадастровые номера существующих земельных участков, на которых линейный объект может быть размещен на условиях сервитута, публичного сервитута	Адреса земельных участков, на которых линейный объект может быть размещен на условиях сервитута, публичного сервитута	Перечень расположенных на таких земельных участках объектов недвижимого имущества	Адреса расположенных на таких земельных участках объектов недвижимого имущества
35	23:30:0601000:441:ЗУ1	Z6.10	1-19	23:30:0601000:441	--	79608	Раздел земельного участка с сохранением земельного участка, раздел которого осуществлен, в измененных границах	Краснодарский край, Темрюкский район, Таманское сельское поселение	не относится	23:30:0601000:441:ЗУ1	23:30:0601000:441	Краснодарский край, Темрюкский район, Таманское сельское поселение	--	Земли промышленности*	Земли промышленности*	Земли промышленности*	23:30:0601000:441	край Краснодарский, р-н Темрюкский, северо-западнее пос. Волна,	--	край Краснодарский, р-н Темрюкский, северо-западнее пос. Волна,
36	23:30:0601000:722:ЗУ1	Z6.11	1-5	23:30:0601000:722	--	837	Раздел земельного участка с сохранением земельного участка, раздел которого осуществлен, в измененных границах	Краснодарский край, Темрюкский район, Таманское сельское поселение	не относится	23:30:0601000:722:ЗУ1	23:30:0601000:722	Краснодарский край, Темрюкский район, Таманское сельское поселение	23:30:0000000:129, 23:30:0601016:1440	Земли промышленности*	Земли промышленности*	Земли промышленности*	23:30:0601000:722	Краснодарский край, р-н Темрюкский, п.Волна, севернее	23:30:0000000:129, 23:30:0601016:1440	Краснодарский край, р-н Темрюкский, п.Волна, севернее
37	23:30:0601000:79:ЗУ1	Z6.12	1-20	23:30:0601000:79	--	6847	Раздел земельного участка с сохранением земельного участка, раздел которого осуществлен, в измененных границах	Краснодарский край, Темрюкский район, Таманское сельское поселение	не относится	23:30:0601000:79:ЗУ1	23:30:0601000:79	Краснодарский край, Темрюкский район, Таманское сельское поселение	--	Земли сельскохозяйственного назначения	Земли промышленности*	Земли промышленности*	23:30:0601000:79	край Краснодарский, р-н Темрюкский, в границах АФ Южная	--	край Краснодарский, р-н Темрюкский, в границах АФ Южная
38	23:30:0601000:886:ЗУ1	Z6.13	1-11	23:30:0601000:886	--	1393	Раздел земельного участка с сохранением земельного участка, раздел которого осуществлен, в измененных границах	Краснодарский край, Темрюкский район, Таманское сельское поселение	не относится	23:30:0601000:886:ЗУ1	23:30:0601000:886	Краснодарский край, Темрюкский район, Таманское сельское поселение	--	Земли сельскохозяйственного назначения	Земли промышленности*	Земли промышленности*	23:30:0601000:886	Краснодарский край, Темрюкский район, в земельном массиве ОАО АФ Южная, в 570 м северо - западнее п. Волна	--	Краснодарский край, Темрюкский район, в земельном массиве ОАО АФ Южная, в 570 м северо - западнее п. Волна
39	23:30:0601000:56:ЗУ1	Z6.14	1-14	23:30:0601000:56	--	79319	Раздел земельного участка с сохранением земельного участка, раздел которого осуществлен, в измененных границах	Краснодарский край, Темрюкский район, Таманское сельское поселение	не относится	23:30:0601000:56:ЗУ1	23:30:0601000:56	Краснодарский край, Темрюкский район, Таманское сельское поселение	23:30:0601000:644, 23:30:0601012:7	Земли сельскохозяйственного назначения	Земли промышленности*	Земли промышленности*	23:30:0601000:56	Краснодарский край, р-н Темрюкский	23:30:0601000:644, 23:30:0601012:7	Краснодарский край, р-н Темрюкский
40	23:30:0601000:644:ЗУ1	Z6.15	1-11	23:30:0601000:644	--	9642	Раздел земельного участка с сохранением земельного участка, раздел которого осуществлен, в измененных границах	Краснодарский край, Темрюкский район, Таманское сельское поселение	не относится	23:30:0601000:644:ЗУ1	23:30:0601000:644	Краснодарский край, Темрюкский район, Таманское сельское поселение	23:30:0601016:1444	Земли сельскохозяйственного назначения	Земли промышленности*	Земли промышленности*	23:30:0601000:644	край Краснодарский, р-н Темрюкский, севернее пос.Волна	23:30:0601016:1444	край Краснодарский, р-н Темрюкский, севернее пос.Волна

Взам. инв. №

Подпись и дата

Инв. №подл.

Изм.	Кол.уч.	Лист	№ док.	Подпись	Дата
------	---------	------	--------	---------	------

ТЖК-1-05-2023-3-ПМ

Лист

77

№ п/п	Условные номера образуемых ЗУ	Уникальный идентификатор образуемых земельных участков ПМТ	Номера характерных точек, образуемых ЗУ	Кадастровые номера земельных участков, из которых образуются земельные участки	В составе ЕЗП	Площадь образуемых ЗУ, кв.м.	Способы образования земельных участков	Местоположение образуемого земельного участка	Сведения об отнесении (неотнесении) образуемых ЗУ к территории общего пользования	Условные номера образуемых земельных участков, кадастровые номера или иные ранее присвоенные государственные учетные номера существующих земельных участков, в отношении которых предполагаются их резервирование и (или) изъятие для государственных или муниципальных нужд, их адреса или описание местоположения, перечень и адреса расположенных на таких земельных участках объектов недвижимого имущества			Сведения об отнесении образуемого земельного участка к определенной категории земель или сведения о необходимости перевода земельного участка из состава земель этой категории в другую			Перечень кадастровых номеров существующих земельных участков, на которых линейный объект может быть размещен на условиях сервитута, публичного сервитута, их адреса или описание местоположения, перечень и адреса расположенных на таких земельных участках объектов недвижимого имущества				
										Условные номера образуемых ЗУ	Кадастровые номера земельных участков, в отношении которых предполагаются их резервирование или изъятие	Адрес или описание местоположения	Кадастровые номера объектов капитального строительства (ОКС)	Проектная категория Земель (без распоряжения об изъятии для государственных или муниципальных нужд)	Проектная категория Земель (в случае принятия решения об изъятии для государственных и муниципальных нужд)	Проектная категория Земель в случае реализации по 254-ФЗ от 31.07.2020 (без необходимости принятия решения об изъятии) (при включении)	Кадастровые номера существующих земельных участков, на которых линейный объект может быть размещен на условиях сервитута, публичного сервитута	Адреса земельных участков, на которых линейный объект может быть размещен на условиях сервитута, публичного сервитута	Перечень расположенных на таких земельных участках объектов недвижимого имущества	Адреса расположенных на таких земельных участках объектов недвижимого имущества
41	23:30:0601012:7:ЗУ1	Z6.16	1-7	23:30:0601012:7	--	14035	Раздел земельного участка с сохранением земельного участка, раздел которого осуществлен, в измененных границах	Краснодарский край, Темрюкский район, Таманское сельское поселение	не относится	23:30:0601012:7:ЗУ1	23:30:0601012:7	Краснодарский край, Темрюкский район, Таманское сельское поселение	23:30:0601016:1444	Земли сельскохозяйственного назначения	Земли промышленности*	Земли промышленности*	23:30:0601012:7	Краснодарский край, р-н Темрюкский, севернее п.Волна на землях ОАО А/Ф Южная поле №15 а	23:30:0601016:1444	Краснодарский край, р-н Темрюкский, севернее п.Волна на землях ОАО А/Ф Южная поле №15 а
42	23:30:0601000:21:ЗУ1	Z6.17	1-4	23:30:0601000:21	--	14804	Раздел земельного участка с сохранением земельного участка, раздел которого осуществлен, в измененных границах	Краснодарский край, Темрюкский район, Таманское сельское поселение	не относится	23:30:0601000:21:ЗУ1	23:30:0601000:21	Краснодарский край, Темрюкский район, Таманское сельское поселение	--	Земли сельскохозяйственного назначения	Земли промышленности*	Земли промышленности*	23:30:0601000:21	край Краснодарский, р-н Темрюкский	--	край Краснодарский, р-н Темрюкский
43	23:30:0601011:10:ЗУ1	Z6.18	1-4	23:30:0601011:10	--	14801	Раздел земельного участка с сохранением земельного участка, раздел которого осуществлен, в измененных границах	Краснодарский край, Темрюкский район, Таманское сельское поселение	не относится	23:30:0601011:10:ЗУ1	23:30:0601011:10	Краснодарский край, Темрюкский район, Таманское сельское поселение	--	Земли сельскохозяйственного назначения	Земли промышленности*	Земли промышленности*	23:30:0601011:10	край Краснодарский, р-н Темрюкский, в 1200 метрах северо-западнее пос.Волна,	--	край Краснодарский, р-н Темрюкский, в 1200 метрах северо-западнее пос.Волна,
44	23:30:0601011:11:ЗУ1	Z6.19	1-4	23:30:0601011:11	--	14808	Раздел земельного участка с сохранением земельного участка, раздел которого осуществлен, в измененных границах	Краснодарский край, Темрюкский район, Таманское сельское поселение	не относится	23:30:0601011:11:ЗУ1	23:30:0601011:11	Краснодарский край, Темрюкский район, Таманское сельское поселение	--	Земли сельскохозяйственного назначения	Земли промышленности*	Земли промышленности*	23:30:0601011:11	край Краснодарский, р-н Темрюкский, в 1400 метрах северо-западнее пос.Волна,	--	край Краснодарский, р-н Темрюкский, в 1400 метрах северо-западнее пос.Волна,
45	23:30:0601011:12:ЗУ1	Z6.20	1-4	23:30:0601011:12	--	14800	Раздел земельного участка с сохранением земельного участка, раздел которого осуществлен, в измененных границах	Краснодарский край, Темрюкский район, Таманское сельское поселение	не относится	23:30:0601011:12:ЗУ1	23:30:0601011:12	Краснодарский край, Темрюкский район, Таманское сельское поселение	--	Земли сельскохозяйственного назначения	Земли промышленности*	Земли промышленности*	23:30:0601011:12	край Краснодарский, р-н Темрюкский, в 1300 м. северо-западнее пос. Волна	--	край Краснодарский, р-н Темрюкский, в 1300 м. северо-западнее пос. Волна
46	23:30:0601011:13:ЗУ1	Z6.21	1-4	23:30:0601011:13	--	14898	Раздел земельного участка с сохранением земельного участка, раздел которого осуществлен, в измененных границах	Краснодарский край, Темрюкский район, Таманское сельское поселение	не относится	23:30:0601011:13:ЗУ1	23:30:0601011:13	Краснодарский край, Темрюкский район, Таманское сельское поселение	--	Земли сельскохозяйственного назначения	Земли промышленности*	Земли промышленности*	23:30:0601011:13	Краснодарский край, р-н Темрюкский	--	Краснодарский край, р-н Темрюкский

Взам. инв. №

Подпись и дата

Инв. №подл.

Изм.	Кол.уч.	Лист	№ док.	Подпись	Дата
------	---------	------	--------	---------	------

ТЖК-1-05-2023-3-ПМ

Лист

78

№ п/п	Условные номера образуемых ЗУ	Уникальный идентификатор образуемых земельных участков ПМТ	Номера характерных точек, образуемых ЗУ	Кадастровые номера земельных участков, из которых образуются земельные участки	В составе ЕЗП	Площадь образуемых ЗУ, кв.м.	Способы образования земельных участков	Местоположение образуемого земельного участка	Сведения об отнесении (неотнесении) образуемых ЗУ к территории общего пользования	Условные номера образуемых земельных участков, кадастровые номера или иные ранее присвоенные государственные учетные номера существующих земельных участков, в отношении которых предполагаются их резервирование и (или) изъятие для государственных или муниципальных нужд, их адреса или описание местоположения, перечень и адреса расположенных на таких земельных участках объектов недвижимого имущества				Сведения об отнесении образуемого земельного участка к определенной категории земель или сведения о необходимости перевода земельного участка из состава земель этой категории в другую			Перечень кадастровых номеров существующих земельных участков, на которых линейный объект может быть размещен на условиях сервитута, публичного сервитута, их адреса или описание местоположения, перечень и адреса расположенных на таких земельных участках объектов недвижимого имущества			
										Условные номера образуемых ЗУ	Кадастровые номера земельных участков, в отношении которых предполагаются их резервирование или изъятие	Адрес или описание местоположения	Кадастровые номера объектов капитального строительства (ОКС)	Проектная категория Земель (без распоряжения об изъятии для государственных или муниципальных нужд)	Проектная категория Земель (в случае принятия решения об изъятии для государственных и муниципальных нужд)	Проектная категория Земель в случае реализации по 254-ФЗ от 31.07.2020 (без необходимости принятия решения об изъятии) (при включении)	Кадастровые номера существующих земельных участков, на которых линейный объект может быть размещен на условиях сервитута, публичного сервитута	Адреса земельных участков, на которых линейный объект может быть размещен на условиях сервитута, публичного сервитута	Перечень расположенных на таких земельных участках объектов недвижимого имущества	Адреса расположенных на таких земельных участках объектов недвижимого имущества
47	23:30:0601011:14:ЗУ1	Z6.22	1-4	23:30:0601011:14	--	14806	Раздел земельного участка с сохранением земельного участка, раздел которого осуществлен, в измененных границах	Краснодарский край, Темрюкский район, Таманское сельское поселение	не относится	23:30:0601011:14:ЗУ1	23:30:0601011:14	Краснодарский край, Темрюкский район, Таманское сельское поселение	--	Земли сельскохозяйственного назначения	Земли промышленности*	Земли промышленности*	23:30:0601011:14	Краснодарский край, р-н Темрюкский	--	Краснодарский край, р-н Темрюкский
48	23:30:0601011:15:ЗУ1	Z6.23	1-4	23:30:0601011:15	--	14799	Раздел земельного участка с сохранением земельного участка, раздел которого осуществлен, в измененных границах	Краснодарский край, Темрюкский район, Таманское сельское поселение	не относится	23:30:0601011:15:ЗУ1	23:30:0601011:15	Краснодарский край, Темрюкский район, Таманское сельское поселение	--	Земли сельскохозяйственного назначения	Земли промышленности*	Земли промышленности*	23:30:0601011:15	край Краснодарский, р-н Темрюкский	--	край Краснодарский, р-н Темрюкский
49	23:30:0601011:16:ЗУ1	Z6.24	1-6	23:30:0601011:16	--	14803	Раздел земельного участка с сохранением земельного участка, раздел которого осуществлен, в измененных границах	Краснодарский край, Темрюкский район, Таманское сельское поселение	не относится	23:30:0601011:16:ЗУ1	23:30:0601011:16	Краснодарский край, Темрюкский район, Таманское сельское поселение	--	Земли сельскохозяйственного назначения	Земли промышленности*	Земли промышленности*	23:30:0601011:16	Краснодарский край, р-н Темрюкский	--	Краснодарский край, р-н Темрюкский
50	23:30:0601011:20:ЗУ1	Z6.25	1-7	23:30:0601011:20	--	14730	Раздел земельного участка с сохранением земельного участка, раздел которого осуществлен, в измененных границах	Краснодарский край, Темрюкский район, Таманское сельское поселение	не относится	23:30:0601011:20:ЗУ1	23:30:0601011:20	Краснодарский край, Темрюкский район, Таманское сельское поселение	23:30:0601011:25	Земли сельскохозяйственного назначения	Земли промышленности*	Земли промышленности*	23:30:0601011:20	край Краснодарский, р-н Темрюкский, Агрофирма Южная	23:30:0601011:25	край Краснодарский, р-н Темрюкский, Агрофирма Южная
51	23:30:0601011:22:ЗУ1	Z6.26	1-4	23:30:0601011:22	--	4798	Раздел земельного участка с сохранением земельного участка, раздел которого осуществлен, в измененных границах	Краснодарский край, Темрюкский район, Таманское сельское поселение	не относится	23:30:0601011:22:ЗУ1	23:30:0601011:22	Краснодарский край, Темрюкский район, Таманское сельское поселение	--	Земли сельскохозяйственного назначения	Земли промышленности*	Земли промышленности*	23:30:0601011:22	край Краснодарский, р-н Темрюкский, в 1100 метрах северо-западнее пос. Волна	--	край Краснодарский, р-н Темрюкский, в 1100 метрах северо-западнее пос. Волна
52	23:30:0601011:4:ЗУ1	Z6.27	1-4	23:30:0601011:4	--	14805	Раздел земельного участка с сохранением земельного участка, раздел которого осуществлен, в измененных границах	Краснодарский край, Темрюкский район, Таманское сельское поселение	не относится	23:30:0601011:4:ЗУ1	23:30:0601011:4	Краснодарский край, Темрюкский район, Таманское сельское поселение	--	Земли сельскохозяйственного назначения	Земли промышленности*	Земли промышленности*	23:30:0601011:4	край Краснодарский, р-н Темрюкский, в 1500 м. северо-западнее п. Волна	--	край Краснодарский, р-н Темрюкский, в 1500 м. северо-западнее п. Волна

Взам. инв. №

Подпись и дата

Инв. №подл.

Изм.	Кол.уч.	Лист	№ док.	Подпись	Дата
------	---------	------	--------	---------	------

ТЖК-1-05-2023-3-ПМ

Лист

79

№ п/п	Условные номера образуемых ЗУ	Уникальный идентификатор образуемых земельных участков ПМТ	Номера характерных точек, образуемых ЗУ	Кадастровые номера земельных участков, из которых образуются земельные участки	В составе ЕЗП	Площадь образуемых ЗУ, кв.м.	Способы образования земельных участков	Местоположение образуемого земельного участка	Сведения об отнесении (неотнесении) образуемых ЗУ к территории общего пользования	Условные номера образуемых земельных участков, кадастровые номера или иные ранее присвоенные государственные учетные номера существующих земельных участков, в отношении которых предполагаются их резервирование и (или) изъятие для государственных или муниципальных нужд, их адреса или описание местоположения, перечень и адреса расположенных на таких земельных участках объектов недвижимого имущества				Сведения об отнесении образуемого земельного участка к определенной категории земель или сведения о необходимости перевода земельного участка из состава земель этой категории в другую			Перечень кадастровых номеров существующих земельных участков, на которых линейный объект может быть размещен на условиях сервитута, публичного сервитута, их адреса или описание местоположения, перечень и адреса расположенных на таких земельных участках объектов недвижимого имущества				
										Условные номера образуемых ЗУ	Кадастровые номера земельных участков, в отношении которых предполагаются их резервирование или изъятие	Адрес или описание местоположения	Кадастровые номера объектов капитального строительства (ОКС)	Проектная категория Земель (без распоряжения об изъятии для государственных или муниципальных нужд)	Проектная категория Земель (в случае принятия решения об изъятии для государственных и муниципальных нужд)	Проектная категория Земель в случае реализации по 254-ФЗ от 31.07.2020 (без необходимости принятия решения об изъятии) (при включении)	Кадастровые номера существующих земельных участков, на которых линейный объект может быть размещен на условиях сервитута, публичного сервитута	Адреса земельных участков, на которых линейный объект может быть размещен на условиях сервитута, публичного сервитута	Перечень расположенных на таких земельных участках объектов недвижимого имущества	Адреса расположенных на таких земельных участках объектов недвижимого имущества	
53	23:30:0601011:6:ЗУ1	Z6.28	1-4	23:30:0601011:6	--	14800	Раздел земельного участка с сохранением земельного участка, раздел которого осуществлен, в измененных границах	Краснодарский край, Темрюкский район, Таманское сельское поселение	не относится	23:30:0601011:6:ЗУ1	23:30:0601011:6			Земли сельскохозяйственного назначения	Земли промышленности*	Земли промышленности*	23:30:0601011:6	край Краснодарский, р-н Темрюкский	--	край Краснодарский, р-н Темрюкский	
54	23:30:0601011:9:ЗУ1	Z6.29	1-4	23:30:0601011:9	--	14802	Раздел земельного участка с сохранением земельного участка, раздел которого осуществлен, в измененных границах	Краснодарский край, Темрюкский район, Таманское сельское поселение	не относится	23:30:0601011:9:ЗУ1	23:30:0601011:9			Земли сельскохозяйственного назначения	Земли промышленности*	Земли промышленности*	23:30:0601011:9	край Краснодарский, р-н Темрюкский, в 1220 м. северо-западнее пос. Волна	--	край Краснодарский, р-н Темрюкский, в 1220 м. северо-западнее пос. Волна	
55	23:30:0701000:10:ЗУ1	Z6.30	1-12	23:30:0701000:10	--	34256	Раздел земельного участка с сохранением земельного участка, раздел которого осуществлен, в измененных границах	Краснодарский край, Темрюкский район, Новотаманское сельское поселение	не относится	23:30:0701000:10:ЗУ1	23:30:0701000:10			Земли сельскохозяйственного назначения	Земли промышленности*	Земли промышленности*	23:30:0701000:10	край Краснодарский, р-н Темрюкский, западнее пос. Таманский,	--	край Краснодарский, р-н Темрюкский, западнее пос. Таманский,	
56	23:30:0701000:257:ЗУ1	Z6.31	1-9	23:30:0701000:257	--	5997	Раздел земельного участка с сохранением земельного участка, раздел которого осуществлен, в измененных границах	Краснодарский край, Темрюкский район, Новотаманское сельское поселение	не относится	23:30:0701000:257:ЗУ1	23:30:0701000:257			Земли сельскохозяйственного назначения	Земли промышленности*	Земли промышленности*	23:30:0701000:257	край Краснодарский, р-н Темрюкский, западнее пос. Таманский	--	край Краснодарский, р-н Темрюкский, западнее пос. Таманский	
57	23:30:0701000:276:ЗУ1	Z6.32	1-8	23:30:0701000:276	--	38872	Раздел земельного участка с сохранением земельного участка, раздел которого осуществлен, в измененных границах	Краснодарский край, Темрюкский район, Новотаманское сельское поселение	не относится	23:30:0701000:276:ЗУ1	23:30:0701000:276			Земли сельскохозяйственного назначения	Земли промышленности*	Земли промышленности*	23:30:0701000:276	край Краснодарский, р-н Темрюкский, западнее пос. Таманский	--	край Краснодарский, р-н Темрюкский, западнее пос. Таманский	
58	23:30:0601000:657:ЗУ1	Z6.33	1-3	23:30:0601000:657	--	348	Раздел земельного участка с сохранением земельного участка, раздел которого осуществлен, в измененных границах	Краснодарский край, Темрюкский район, Таманское сельское поселение	не относится	23:30:0601000:657:ЗУ1	23:30:0601000:657	23:30:0000000:2683, 23:30:0000000:2684, 23:30:0601000:2170, 23:30:0601000:2583, 23:30:0601016:805			Земли промышленности*	Земли промышленности*	Земли промышленности*	23:30:0601000:657	Краснодарский край, Темрюкский район, севернее пос. Волна	23:30:0000000:2683, 23:30:0000000:2684, 23:30:0601000:2170, 23:30:0601000:2583, 23:30:0601016:805	Краснодарский край, Темрюкский район, севернее пос. Волна

Взам. инв. №

Подпись и дата

Инв. №подл.

Изм.	Кол.уч.	Лист	№ док.	Подпись	Дата
------	---------	------	--------	---------	------

ТЖК-1-05-2023-3-ПМ

Лист

80

№ п/п	Условные номера образуемых ЗУ	Уникальный идентификатор образуемых земельных участков ПМТ	Номера характерных точек, образуемых ЗУ	Кадастровые номера земельных участков, из которых образуются земельные участки	В составе ЕЗП	Площадь образуемых ЗУ, кв.м.	Способы образования земельных участков	Местоположение образуемого земельного участка	Сведения об отнесении (неотнесении) образуемых ЗУ к территории общего пользования	Условные номера образуемых земельных участков, кадастровые номера или иные ранее присвоенные государственные учетные номера существующих земельных участков, в отношении которых предполагаются их резервирование и (или) изъятие для государственных или муниципальных нужд, их адреса или описание местоположения, перечень и адреса расположенных на таких земельных участках объектов недвижимого имущества			Сведения об отнесении образуемого земельного участка к определенной категории земель или сведения о необходимости перевода земельного участка из состава земель этой категории в другую			Перечень кадастровых номеров существующих земельных участков, на которых линейный объект может быть размещен на условиях сервитута, публичного сервитута, их адреса или описание местоположения, перечень и адреса расположенных на таких земельных участках объектов недвижимого имущества				
										Условные номера образуемых ЗУ	Кадастровые номера земельных участков, в отношении которых предполагаются их резервирование или изъятие	Адрес или описание местоположения	Кадастровые номера объектов капитального строительства (ОКС)	Проектная категория Земель (без распоряжения об изъятии для государственных или муниципальных нужд)	Проектная категория Земель (в случае принятия решения об изъятии для государственных и муниципальных нужд)	Проектная категория Земель в случае реализации по 254-ФЗ от 31.07.2020 (без необходимости принятия решения об изъятии) (при включении)	Кадастровые номера существующих земельных участков, на которых линейный объект может быть размещен на условиях сервитута, публичного сервитута	Адреса земельных участков, на которых линейный объект может быть размещен на условиях сервитута, публичного сервитута	Перечень расположенных на таких земельных участках объектов недвижимого имущества	Адреса расположенных на таких земельных участках объектов недвижимого имущества
59	23:30:0000000:1:3У1	Z6.34	1-111	23:30:0000000:1	--	31646	Раздел земельного участка с сохранением земельного участка, раздел которого осуществлен, в измененных границах	Краснодарский край, Темрюкский район, Таманское сельское поселение	не относится	23:30:0000000:1:3У1	23:30:0000000:1	Краснодарский край, Темрюкский район, Таманское сельское поселение	--	Земли промышленности*	Земли промышленности*	Земли промышленности*	23:30:0000000:1	край Краснодарский, р-н Темрюкский	--	край Краснодарский, р-н Темрюкский
60	23:30:0000000:254:3У1	Z6.35	1-67	23:30:0000000:254	--	17447	Раздел земельного участка с сохранением земельного участка, раздел которого осуществлен, в измененных границах	Краснодарский край, Темрюкский район, Таманское сельское поселение	не относится	23:30:0000000:254:3У1	23:30:0000000:254	Краснодарский край, Темрюкский район, Таманское сельское поселение	23:30:0000000:3961, 23:30:0000000:4499, 23:30:0000000:4503, 23:30:0000000:129, 23:30:0601016:1440	Земли сельскохозяйственного назначения	Земли промышленности*	Земли промышленности*	23:30:0000000:254	край Краснодарский, р-н Темрюкский, в границах ЗАО АФ Южная	23:30:0000000:3961, 23:30:0000000:4499, 23:30:0000000:4503, 23:30:0000000:129, 23:30:0601016:1440	край Краснодарский, р-н Темрюкский, в границах ЗАО АФ Южная
61	23:30:0000000:254:3У2	Z6.36	1-4	23:30:0000000:254	--	4799	Раздел земельного участка с сохранением земельного участка, раздел которого осуществлен, в измененных границах	Краснодарский край, Темрюкский район, Таманское сельское поселение	не относится	23:30:0000000:254:3У2	23:30:0000000:254	Краснодарский край, Темрюкский район, Таманское сельское поселение	23:30:0000000:3961, 23:30:0000000:4499, 23:30:0000000:129, 23:30:0601016:1440	Земли сельскохозяйственного назначения	Земли промышленности*	Земли промышленности*	23:30:0000000:254	край Краснодарский, р-н Темрюкский, в границах ЗАО АФ Южная	23:30:0000000:3961, 23:30:0000000:4499, 23:30:0000000:129, 23:30:0601016:1440	край Краснодарский, р-н Темрюкский, в границах ЗАО АФ Южная
62	23:30:0000000:254:3У3	Z6.37	1-29	23:30:0000000:254	--	9661	Раздел земельного участка с сохранением земельного участка, раздел которого осуществлен, в измененных границах	Краснодарский край, Темрюкский район, Таманское сельское поселение	не относится	23:30:0000000:254:3У3	23:30:0000000:254	Краснодарский край, Темрюкский район, Таманское сельское поселение	23:30:0000000:3961, 23:30:0000000:4499, 23:30:0000000:4503, 23:30:0000000:129, 23:30:0601016:1440	Земли сельскохозяйственного назначения	Земли промышленности*	Земли промышленности*	23:30:0000000:254	край Краснодарский, р-н Темрюкский, в границах ЗАО АФ Южная	23:30:0000000:3961, 23:30:0000000:4499, 23:30:0000000:4503, 23:30:0000000:129, 23:30:0601016:1440	край Краснодарский, р-н Темрюкский, в границах ЗАО АФ Южная
63	23:30:0000000:3028:3У1	Z6.38	1-4	23:30:0000000:3028	--	27	Раздел земельного участка с сохранением земельного участка, раздел которого осуществлен, в измененных границах	Краснодарский край, Темрюкский район, Таманское сельское поселение	не относится	23:30:0000000:3028:3У1	23:30:0000000:3028	Краснодарский край, Темрюкский район, Таманское сельское поселение	23:30:0000000:3961, 23:30:0000000:129, 23:30:0601016:1440	Земли промышленности*	Земли промышленности*	Земли промышленности*	23:30:0000000:3028	Краснодарский край, р-н Темрюкский	23:30:0000000:3961, 23:30:0000000:129, 23:30:0601016:1440	Краснодарский край, р-н Темрюкский
64	23:30:0701000:259:3У1	Z6.39	1-3	23:30:0701000:259	--	154	Раздел земельного участка с сохранением земельного участка, раздел которого осуществлен, в измененных границах	Краснодарский край, Темрюкский район, Новотаманское сельское поселение	не относится	23:30:0701000:259:3У1	23:30:0701000:259	Краснодарский край, Темрюкский район, Новотаманское сельское поселение	--	Земли сельскохозяйственного назначения	Земли промышленности*	Земли промышленности*	23:30:0701000:259	край Краснодарский, р-н Темрюкский, западнее пос. Таманский	--	край Краснодарский, р-н Темрюкский, западнее пос. Таманский

Взам. инв. №

Подпись и дата

Инв. №подл.

Изм.	Кол.уч.	Лист	№ док.	Подпись	Дата

ТЖК-1-05-2023-3-ПМ

Лист

81

№ п/п	Условные номера образуемых ЗУ	Уникальный идентификатор образуемых земельных участков ПИТ	Номера характерных точек, образуемых ЗУ	Кадастровые номера земельных участков, из которых образуются земельные участки	В составе ЕЗП	Площадь образуемых ЗУ, кв.м.	Способы образования земельных участков	Местоположение образуемого земельного участка	Сведения об отнесении (неотнесен ли) образуемых ЗУ к территории общего пользования	Условные номера образуемых земельных участков, кадастровые номера или иные ранее присвоенные государственные учетные номера существующих земельных участков, в отношении которых предполагаются их резервирование и (или) изъятие для государственных или муниципальных нужд, их адреса или описание местоположения, перечень и адреса расположенных на таких земельных участках объектов недвижимого имущества			Сведения об отнесении образуемого земельного участка к определенной категории земель или сведения о необходимости перевода земельного участка из состава земель этой категории в другую			Перечень кадастровых номеров существующих земельных участков, на которых линейный объект может быть размещен на условиях сервитута, публичного сервитута, их адреса или описание местоположения, перечень и адреса расположенных на таких земельных участках объектов недвижимого имущества			
										Условные номера образуемых ЗУ	Кадастровые номера земельных участков, в отношении которых предполагаются их резервирование или изъятие	Адрес или описание местоположения	Кадастровые номера объектов капитального строительства (ОКС)	Проектная категория Земель (без распоряжения об изъятии для государственных или муниципальных нужд)	Проектная категория Земель (в случае принятия решения об изъятии для государственных и муниципальных нужд)	Проектная категория Земель в случае реализации по 254-ФЗ от 31.07.2020 (без необходимости принятия решения об изъятии) (при включении)	Кадастровые номера существующих земельных участков, на которых линейный объект может быть размещен на условиях сервитута, публичного сервитута	Адреса земельных участков, на которых линейный объект может быть размещен на условиях сервитута, публичного сервитута	Перечень расположенных на таких земельных участках объектов недвижимого имущества
65	23:30:0701000:259:3У2	Z6.40	1-5	23:30:0701000:259	--	5334	Раздел земельного участка с сохранением земельного участка, раздел которого осуществлен, в измененных границах	Краснодарский край, Темрюкский район, Новотаманское сельское поселение	не относится	23:30:0701000:259:3У2	23:30:0701000:259	--	Земли сельскохозяйственного назначения	Земли промышленности*	Земли промышленности*	23:30:0701000:259	край Краснодарский, р-н Темрюкский, западнее пос. Таманский	--	край Краснодарский, р-н Темрюкский, западнее пос. Таманский
66	23:30:0601000:657:3У2	Z6.41	1-5	23:30:0601000:657	--	555	Раздел земельного участка с сохранением земельного участка, раздел которого осуществлен, в измененных границах	Краснодарский край, Темрюкский район, Таманское сельское поселение	не относится	23:30:0601000:657:3У2	23:30:0601000:657	23:30:0000000:2683, 23:30:0000000:2684, 23:30:0601000:2170, 23:30:0601000:2583, 23:30:0601016:805	Земли промышленности*	Земли промышленности*	Земли промышленности*	23:30:0601000:657	Краснодарский край, Темрюкский район, севернее пос. Волна	23:30:0000000:2683, 23:30:0000000:2684, 23:30:0601000:2170, 23:30:0601000:2583, 23:30:0601016:805	Краснодарский край, Темрюкский район, севернее пос. Волна
67	23:30:0601000:40:3У1	Z6.42	1-5	23:30:0601000:40	--	486	Раздел земельного участка с сохранением земельного участка, раздел которого осуществлен, в измененных границах	Краснодарский край, Темрюкский район, Таманское сельское поселение	не относится	23:30:0601000:40:3У1	23:30:0601000:40	--	Земли промышленности*	Земли промышленности*	Земли промышленности*	23:30:0601000:40	край Краснодарский, р-н Темрюкский, северо-западнее пос. Волна,	--	край Краснодарский, р-н Темрюкский, северо-западнее пос. Волна,
68	23:30:0601000:40:3У2	Z6.43	1-7	23:30:0601000:40	--	28250	Раздел земельного участка с сохранением земельного участка, раздел которого осуществлен, в измененных границах	Краснодарский край, Темрюкский район, Таманское сельское поселение	не относится	23:30:0601000:40:3У2	23:30:0601000:40	--	Земли промышленности*	Земли промышленности*	Земли промышленности*	23:30:0601000:40	край Краснодарский, р-н Темрюкский, северо-западнее пос. Волна,	--	край Краснодарский, р-н Темрюкский, северо-западнее пос. Волна,
69	23:30:0601011:8:3У1	Z6.44	1-4	23:30:0601011:8	--	14804	Раздел земельного участка с сохранением земельного участка, раздел которого осуществлен, в измененных границах	Краснодарский край, Темрюкский район, Таманское сельское поселение	не относится	23:30:0601011:8:3У1	23:30:0601011:8	--	Земли сельскохозяйственного назначения	Земли промышленности*	Земли промышленности*	23:30:0601011:8	край Краснодарский, р-н Темрюкский	--	край Краснодарский, р-н Темрюкский
70	23:30:0601000:79:3У1	Z6.45	1-20	23:30:0601000:79	-	649	Раздел земельного участка с сохранением земельного участка, раздел которого осуществлен, в измененных границах	Краснодарский край, Темрюкский район, Таманское сельское поселение	не относится	-	-	-	Земли сельскохозяйственного назначения	--	Земли промышленности*	23:30:0601000:79	край Краснодарский, р-н Темрюкский, в границах АФ Южная	--	край Краснодарский, р-н Темрюкский, в границах АФ Южная

Взам. инв. №

Подпись и дата

Инв. №подл.

Изм.	Кол.уч.	Лист	№ док.	Подпись	Дата
------	---------	------	--------	---------	------

ТЖК-1-05-2023-3-ПМ

Лист

82

№ п/п	Условные номера образуемых ЗУ	Уникальный идентификатор образуемых земельных участков ПМТ	Номера характерных точек, образуемых ЗУ	Кадастровые номера земельных участков, из которых образуются земельные участки	В составе ЕЗП	Площадь образуемых ЗУ, кв.м.	Способы образования земельных участков	Местоположение образуемого земельного участка	Сведения об отнесении (неотнесении) образуемых ЗУ к территории общего пользования	Условные номера образуемых земельных участков, кадастровые номера или иные ранее присвоенные государственные учетные номера существующих земельных участков, в отношении которых предполагаются их резервирование и (или) изъятие для государственных или муниципальных нужд, их адреса или описание местоположения, перечень и адреса расположенных на таких земельных участках объектов недвижимого имущества				Сведения об отнесении образуемого земельного участка к определенной категории земель или сведения о необходимости перевода земельного участка из состава земель этой категории в другую			Перечень кадастровых номеров существующих земельных участков, на которых линейный объект может быть размещен на условиях сервитута, публичного сервитута, их адреса или описание местоположения, перечень и адреса расположенных на таких земельных участках объектов недвижимого имущества			
										Условные номера образуемых ЗУ	Кадастровые номера земельных участков, в отношении которых предполагаются их резервирование или изъятие	Адрес или описание местоположения	Кадастровые номера объектов капитального строительства (ОКС)	Проектная категория Земель (без распоряжения об изъятии для государственных или муниципальных нужд)	Проектная категория Земель (в случае принятия решения об изъятии для государственных и муниципальных нужд)	Проектная категория Земель в случае реализации по 254-ФЗ от 31.07.2020 (без необходимости принятия решения об изъятии) (при включении)	Кадастровые номера существующих земельных участков, на которых линейный объект может быть размещен на условиях сервитута, публичного сервитута	Адреса земельных участков, на которых линейный объект может быть размещен на условиях сервитута, публичного сервитута	Перечень расположенных на таких земельных участках объектов недвижимого имущества	Адреса расположенных на таких земельных участках объектов недвижимого имущества
71	23:30:0601000:79:3У2	Z6.46	1-10	23:30:0601000:79	--	3769	Раздел земельного участка с сохранением земельного участка, раздел которого осуществлен, в измененных границах	Краснодарский край, Темрюкский район, Таманское сельское поселение	не относится	:	:	--	--	Земли сельскохозяйственного назначения	--	Земли промышленности*	23:30:0601000:79	край Краснодарский, р-н Темрюкский, в границах АФ Южная	--	край Краснодарский, р-н Темрюкский, в границах АФ Южная
72	23:30:0000000:1:3У2	Z6.47	1-7	23:30:0000000:1	--	1469	Раздел земельного участка с сохранением земельного участка, раздел которого осуществлен, в измененных границах	Краснодарский край, Темрюкский район, Таманское сельское поселение	не относится	:	:	--	--	Земли промышленности*	--	Земли промышленности*	23:30:0000000:1	край Краснодарский, р-н Темрюкский	--	край Краснодарский, р-н Темрюкский
73	23:30:0601011:5:3У1	Z6.48	1-4	23:30:0601011:5	--	14805	Раздел земельного участка с сохранением земельного участка, раздел которого осуществлен, в измененных границах	Краснодарский край, Темрюкский район, Таманское сельское поселение	не относится	23:30:0601011:5:3У1	23:30:0601011:5	Краснодарский край, Темрюкский район, Таманское сельское поселение	--	Земли сельскохозяйственного назначения	Земли промышленности*	Земли промышленности*	23:30:0601011:5	край Краснодарский, р-н Темрюкский	--	край Краснодарский, р-н Темрюкский
74	23:30:0601000:728:3У1	Z6.49	1-4	23:30:0601000:728	--	81	Раздел земельного участка с сохранением земельного участка, раздел которого осуществлен, в измененных границах	Краснодарский край, Темрюкский район, Таманское сельское поселение	не относится	23:30:0601000:728:3У1	23:30:0601000:728	Краснодарский край, Темрюкский район, Таманское сельское поселение	23:30:0000000:129	Земли сельскохозяйственного назначения	Земли промышленности*	Земли промышленности*	23:30:0601000:728	Краснодарский край, Темрюкский район, северо-восточнее п. Волна	23:30:0000000:129	Краснодарский край, Темрюкский район, северо-восточнее п. Волна
75	23:30:0000000:4799:3У1	Z6.50	1-7	23:30:0000000:4799	--	375	Раздел земельного участка с сохранением земельного участка, раздел которого осуществлен, в измененных границах	Краснодарский край, Темрюкский район, Таманское сельское поселение	не относится	23:30:0000000:4799:3У1	23:30:0000000:4799	Краснодарский край, Темрюкский район, Таманское сельское поселение	--	Земли сельскохозяйственного назначения	Земли промышленности*	Земли промышленности*	23:30:0000000:4799	Краснодарский край, Темрюкский район, севернее, пос. Волна	--	Краснодарский край, Темрюкский район, севернее, пос. Волна
76	23:30:0601011:2:3У1	Z6.51	1-4	23:30:0601011:2	--	14816	Раздел земельного участка с сохранением земельного участка, раздел которого осуществлен, в измененных границах	Краснодарский край, Темрюкский район, Таманское сельское поселение	не относится	23:30:0601011:2:3У1	23:30:0601011:2	Краснодарский край, Темрюкский район, Таманское сельское поселение	--	Земли сельскохозяйственного назначения	Земли промышленности*	Земли промышленности*	23:30:0601011:2	край Краснодарский, р-н Темрюкский, на землях АФ "Южная" ЗАО	--	край Краснодарский, р-н Темрюкский, на землях АФ "Южная" ЗАО

Взам. инв. №

Подпись и дата

Инв. №подл.

Изм.	Кол.уч.	Лист	№ док.	Подпись	Дата
------	---------	------	--------	---------	------

ТЖК-1-05-2023-3-ПМ

Лист

83

№ п/п	Условные номера образуемых ЗУ	Уникальный идентификатор образуемых земельных участков ПМТ	Номера характерных точек, образуемых ЗУ	Кадастровые номера земельных участков, из которых образуются земельные участки	В составе ЕЗП	Площадь образуемых ЗУ, кв.м.	Способы образования земельных участков	Местоположение образуемого земельного участка	Сведения об отнесении (неотнесении) образуемых ЗУ к территории общего пользования	Условные номера образуемых земельных участков, кадастровые номера или иные ранее присвоенные государственные учетные номера существующих земельных участков, в отношении которых предполагаются их резервирование и (или) изъятие для государственных или муниципальных нужд, их адреса или описание местоположения, перечень и адреса расположенных на таких земельных участках объектов недвижимого имущества			Сведения об отнесении образуемого земельного участка к определенной категории земель или сведения о необходимости перевода земельного участка из состава земель этой категории в другую			Перечень кадастровых номеров существующих земельных участков, на которых линейный объект может быть размещен на условиях сервитута, публичного сервитута, их адреса или описание местоположения, перечень и адреса расположенных на таких земельных участках объектов недвижимого имущества				
										Условные номера образуемых ЗУ	Кадастровые номера земельных участков, в отношении которых предполагаются их резервирование или изъятие	Адрес или описание местоположения	Кадастровые номера объектов капитального строительства (ОКС)	Проектная категория Земель (без распоряжения об изъятии для государственных или муниципальных нужд)	Проектная категория Земель (в случае принятия решения об изъятии для государственных и муниципальных нужд)	Проектная категория Земель в случае реализации по 254-ФЗ от 31.07.2020 (без необходимости принятия решения об изъятии) (при включении)	Кадастровые номера существующих земельных участков, на которых линейный объект может быть размещен на условиях сервитута, публичного сервитута	Адреса земельных участков, на которых линейный объект может быть размещен на условиях сервитута, публичного сервитута	Перечень расположенных на таких земельных участках объектов недвижимого имущества	Адреса расположенных на таких земельных участках объектов недвижимого имущества
77	23:30:0601011:ЗУ1	Z6.52	1-13	23:30:0601011	--	2995	Образование земельного участка из земель, государственная собственность на которые не разграничена	Краснодарский край, Темрюкский район, Таманское сельское поселение	не относится	23:30:0601011:ЗУ1	23:30:0601011	Краснодарский край, Темрюкский район, Таманское сельское поселение	--	Земли промышленности*	--	Земли промышленности*	23:30:0601011	Краснодарский край, Темрюкский район, Таманское сельское поселение	--	Краснодарский край, Темрюкский район, Таманское сельское поселение
78	23:30:0601012:ЗУ1	Z6.53	1-6	23:30:0601012	--	12	Образование земельного участка из земель, государственная собственность на которые не разграничена	Краснодарский край, Темрюкский район, Таманское сельское поселение	не относится	23:30:0601012:ЗУ1	23:30:0601012	Краснодарский край, Темрюкский район, Таманское сельское поселение	--	Земли промышленности*	--	Земли промышленности*	23:30:0601012	Краснодарский край, Темрюкский район, Таманское сельское поселение	--	Краснодарский край, Темрюкский район, Таманское сельское поселение
79	23:30:0601000:ЗУ1	Z6.54	1-4	23:30:0601000	--	73	Образование земельного участка из земель, государственная собственность на которые не разграничена	Краснодарский край, Темрюкский район, Таманское сельское поселение	не относится	23:30:0601000:ЗУ1	23:30:0601000	Краснодарский край, Темрюкский район, Таманское сельское поселение	--	Земли промышленности*	--	Земли промышленности*	23:30:0601000	Краснодарский край, Темрюкский район, Таманское сельское поселение	--	Краснодарский край, Темрюкский район, Таманское сельское поселение
80	23:30:0601000:ЗУ2	Z6.55	1-41	23:30:0601000	--	9102	Образование земельного участка из земель, государственная собственность на которые не разграничена	Краснодарский край, Темрюкский район, Таманское сельское поселение	не относится	23:30:0601000:ЗУ2	23:30:0601000	Краснодарский край, Темрюкский район, Таманское сельское поселение	--	Земли промышленности*	--	Земли промышленности*	23:30:0601000	Краснодарский край, Темрюкский район, Таманское сельское поселение	--	Краснодарский край, Темрюкский район, Таманское сельское поселение
81	23:30:0601009:ЗУ1	Z6.56	1-5	23:30:0601009	--	88	Образование земельного участка из земель, государственная собственность на которые не разграничена	Краснодарский край, Темрюкский район, Таманское сельское поселение	не относится	23:30:0601009:ЗУ1	23:30:0601009	Краснодарский край, Темрюкский район, Таманское сельское поселение	--	Земли промышленности*	--	Земли промышленности*	23:30:0601009	Краснодарский край, Темрюкский район, Таманское сельское поселение	--	Краснодарский край, Темрюкский район, Таманское сельское поселение
82	23:30:0601000:ЗУ3	Z6.57	1-3	23:30:0601000	--	2	Образование земельного участка из земель, государственная собственность на которые не разграничена	Краснодарский край, Темрюкский район, Таманское сельское поселение	не относится	23:30:0601000:ЗУ3	23:30:0601000	Краснодарский край, Темрюкский район, Таманское сельское поселение	--	Земли промышленности*	--	Земли промышленности*	23:30:0601000	Краснодарский край, Темрюкский район, Таманское сельское поселение	--	Краснодарский край, Темрюкский район, Таманское сельское поселение

Взам. инв. №

Подпись и дата

Инв. №подл.

Изм.	Кол.уч.	Лист	№ док.	Подпись	Дата
------	---------	------	--------	---------	------

ТЖК-1-05-2023-3-ПМ

Лист

84

№ п/п	Условные номера образуемых ЗУ	Уникальный идентификатор образуемых земельных участков ПИТ	Номера характерных точек, образуемых ЗУ	Кадастровые номера земельных участков, из которых образуются земельные участки	В составе ЕЗП	Площадь образуемых ЗУ, кв.м.	Способы образования земельных участков	Местоположение образуемого земельного участка	Сведения об отнесении (неотнесении) образуемых ЗУ к территории общего пользования	Условные номера образуемых земельных участков, кадастровые номера или иные ранее присвоенные государственные учетные номера существующих земельных участков, в отношении которых предполагаются их резервирование и (или) изъятие для государственных или муниципальных нужд, их адреса или описание местоположения, перечень и адреса расположенных на таких земельных участках объектов недвижимого имущества			Сведения об отнесении образуемого земельного участка к определенной категории земель или сведения о необходимости перевода земельного участка из состава земель этой категории в другую			Перечень кадастровых номеров существующих земельных участков, на которых линейный объект может быть размещен на условиях сервитута, публичного сервитута, их адреса или описание местоположения, перечень и адреса расположенных на таких земельных участках объектов недвижимого имущества				
										Условные номера образуемых ЗУ	Кадастровые номера земельных участков, в отношении которых предполагаются их резервирование или изъятие	Адрес или описание местоположения	Кадастровые номера объектов капитального строительства (ОКС)	Проектная категория Земель (без распоряжения об изъятии для государственных или муниципальных нужд)	Проектная категория Земель (в случае принятия решения об изъятии для государственных и муниципальных нужд)	Проектная категория Земель в случае реализации по 254-ФЗ от 31.07.2020 (без необходимости принятия решения об изъятии) (при включении)	Кадастровые номера существующих земельных участков, на которых линейный объект может быть размещен на условиях сервитута, публичного сервитута	Адреса земельных участков, на которых линейный объект может быть размещен на условиях сервитута, публичного сервитута	Перечень расположенных на таких земельных участках объектов недвижимого имущества	Адреса расположенных на таких земельных участках объектов недвижимого имущества
83	23:30:0601000:3У4	Z6.58	1-10	23:30:0601000	--	2890	Образование земельного участка из земель, государственная собственность на которые не разграничена	Краснодарский край, Темрюкский район, Таманское сельское поселение	не относится	23:30:0601000:3У4	23:30:0601000	Краснодарский край, Темрюкский район, Таманское сельское поселение	--	Земли промышленности*	--	Земли промышленности*	23:30:0601000	Краснодарский край, Темрюкский район, Таманское сельское поселение	--	Краснодарский край, Темрюкский район, Таманское сельское поселение
84	23:30:0601012:3У2	Z6.59	1-5	23:30:0601012	--	37	Образование земельного участка из земель, государственная собственность на которые не разграничена	Краснодарский край, Темрюкский район, Таманское сельское поселение	не относится	23:30:0601012:3У2	23:30:0601012	Краснодарский край, Темрюкский район, Таманское сельское поселение	--	Земли промышленности*	--	Земли промышленности*	23:30:0601012	Краснодарский край, Темрюкский район, Таманское сельское поселение	--	Краснодарский край, Темрюкский район, Таманское сельское поселение
85	23:30:0601011:3У2	Z6.60	1-4	23:30:0601011	--	29	Образование земельного участка из земель, государственная собственность на которые не разграничена	Краснодарский край, Темрюкский район, Таманское сельское поселение	не относится	23:30:0601011:3У2	23:30:0601011	Краснодарский край, Темрюкский район, Таманское сельское поселение	--	Земли промышленности*	--	Земли промышленности*	23:30:0601011	Краснодарский край, Темрюкский район, Таманское сельское поселение	--	Краснодарский край, Темрюкский район, Таманское сельское поселение
86	23:30:0601000:40:3У3	Z7.1	1-4	23:30:0601000:40	--	5485	Раздел земельного участка с сохранением земельного участка, раздел которого осуществлен, в измененных границах	Краснодарский край, Темрюкский район, Таманское сельское поселение	не относится	23:30:0601000:40:3У3	23:30:0601000:40	Краснодарский край, Темрюкский район, Таманское сельское поселение	--	Земли промышленности*	Земли промышленности*	Земли промышленности*	23:30:0601000:40	край Краснодарский, р-н Темрюкский, северо-западнее пос. Волна,	--	край Краснодарский, р-н Темрюкский, северо-западнее пос. Волна,
87	23:30:0601000:2345:3У1	Z8.1	1-4	23:30:0601000:2345	--	748	Раздел земельного участка с сохранением земельного участка, раздел которого осуществлен, в измененных границах	Краснодарский край, Темрюкский район, Таманское сельское поселение	относится	23:30:0601000:2345:3У1	23:30:0601000:2345	Краснодарский край, Темрюкский район, Таманское сельское поселение	--	Земли сельскохозяйственного назначения	Земли промышленности*	Земли промышленности*	23:30:0601000:2345	Краснодарский край, р-н Темрюкский	--	Краснодарский край, р-н Темрюкский
88	23:30:0601000:2346:3У1	Z8.2	1-10	23:30:0601000:2346	--	4516	Раздел земельного участка с сохранением земельного участка, раздел которого осуществлен, в измененных границах	Краснодарский край, Темрюкский район, Таманское сельское поселение	относится	23:30:0601000:2346:3У1	23:30:0601000:2346	Краснодарский край, Темрюкский район, Таманское сельское поселение	23:30:0601016:1444, 23:30:0000000:4709	Земли сельскохозяйственного назначения	Земли промышленности*	Земли промышленности*	23:30:0601000:2346	Краснодарский край, р-н Темрюкский	23:30:0601016:1444, 23:30:0000000:4709	Краснодарский край, р-н Темрюкский

Взам. инв. №

Подпись и дата

Инв. №подл.

Изм.	Кол.уч.	Лист	№ док.	Подпись	Дата
------	---------	------	--------	---------	------

ТЖК-1-05-2023-3-ПМ

Лист

85

№ п/п	Условные номера образуемых ЗУ	Уникальный идентификатор образуемых земельных участков ПМТ	Номера характерных точек, образуемых ЗУ	Кадастровые номера земельных участков, из которых образуются земельные участки	В составе ЕЗП	Площадь образуемых ЗУ, кв.м.	Способы образования земельных участков	Местоположение образуемого земельного участка	Сведения об отнесении (неотнесен ли) образуемых ЗУ к территории общего пользования	Условные номера образуемых земельных участков, кадастровые номера или иные ранее присвоенные государственные учетные номера существующих земельных участков, в отношении которых предполагаются их резервирование и (или) изъятие для государственных или муниципальных нужд, их адреса или описание местоположения, перечень и адреса расположенных на таких земельных участках объектов недвижимого имущества			Сведения об отнесении образуемого земельного участка к определенной категории земель или сведения о необходимости перевода земельного участка из состава земель этой категории в другую			Перечень кадастровых номеров существующих земельных участков, на которых линейный объект может быть размещен на условиях сервитута, публичного сервитута, их адреса или описание местоположения, перечень и адреса расположенных на таких земельных участках объектов недвижимого имущества				
										Условные номера образуемых ЗУ	Кадастровые номера земельных участков, в отношении которых предполагаются их резервирование или изъятие	Адрес или описание местоположения	Кадастровые номера объектов капитального строительства (ОКС)	Проектная категория Земель (без распоряжения об изъятии для государственных или муниципальных нужд)	Проектная категория Земель (в случае принятия решения об изъятии для государственных и муниципальных нужд)	Проектная категория Земель в случае реализации по 254-ФЗ от 31.07.2020 (без необходимости принятия решения об изъятии) (при включении)	Кадастровые номера существующих земельных участков, на которых линейный объект может быть размещен на условиях сервитута, публичного сервитута	Адреса земельных участков, на которых линейный объект может быть размещен на условиях сервитута, публичного сервитута	Перечень расположенных на таких земельных участках объектов недвижимого имущества	Адреса расположенных на таких земельных участках объектов недвижимого имущества
89	23:30:0601000:937:ЗУ1	Z8.3	1-7	23:30:0601000:937	--	166	Раздел земельного участка с сохранением земельного участка, раздел которого осуществлен, в измененных границах	Краснодарский край, Темрюкский район, Таманское сельское поселение	относится	23:30:0601000:937:ЗУ1	23:30:0601000:937	Краснодарский край, Темрюкский район, Таманское сельское поселение	23:30:0000000:3961, 23:30:0000000:4273	Земли промышленности*	Земли промышленности*	Земли промышленности*	23:30:0601000:937	Краснодарский край, р-н Темрюкский, северо-западнее п. Волна	23:30:0000000:3961, 23:30:0000000:4273	Краснодарский край, р-н Темрюкский, северо-западнее п. Волна
90	23:30:0601000:922:ЗУ1	Z8.4	1-9	23:30:0601000:922	--	674	Раздел земельного участка с сохранением земельного участка, раздел которого осуществлен, в измененных границах	Краснодарский край, Темрюкский район, Таманское сельское поселение	относится	23:30:0601000:922:ЗУ1	23:30:0601000:922	Краснодарский край, Темрюкский район, Таманское сельское поселение	23:30:0000000:3961, 23:30:0000000:129, 23:30:0601016:1444	Земли промышленности*	Земли промышленности*	Земли промышленности*	23:30:0601000:922	Краснодарский край, р-н Темрюкский, севернее п. Волна	23:30:0000000:3961, 23:30:0601016:1444	Краснодарский край, р-н Темрюкский, севернее п. Волна
91	23:30:0601000:942:ЗУ1	Z8.5	1-4	23:30:0601000:942	--	88	Раздел земельного участка с сохранением земельного участка, раздел которого осуществлен, в измененных границах	Краснодарский край, Темрюкский район, Таманское сельское поселение	относится	23:30:0601000:942:ЗУ1	23:30:0601000:942	Краснодарский край, Темрюкский район, Таманское сельское поселение	--	Земли промышленности*	Земли промышленности*	Земли промышленности*	23:30:0601000:942	Краснодарский край, р-н Темрюкский, в земельном массиве ОАО АФ Южная, севернее п. Волна	--	Краснодарский край, р-н Темрюкский, в земельном массиве ОАО АФ Южная, севернее п. Волна
92	23:30:0601000:943:ЗУ1	Z8.6	1-6	23:30:0601000:943	--	219	Раздел земельного участка с сохранением земельного участка, раздел которого осуществлен, в измененных границах	Краснодарский край, Темрюкский район, Таманское сельское поселение	относится	23:30:0601000:943:ЗУ1	23:30:0601000:943	Краснодарский край, Темрюкский район, Таманское сельское поселение	--	Земли промышленности*	Земли промышленности*	Земли промышленности*	23:30:0601000:943	Краснодарский край, р-н Темрюкский	--	Краснодарский край, р-н Темрюкский
93	23:30:0601012:7:ЗУ2	Z8.7	1-8	23:30:0601012:7	--	2760	Раздел земельного участка с сохранением земельного участка, раздел которого осуществлен, в измененных границах	Краснодарский край, Темрюкский район, Таманское сельское поселение	относится	23:30:0601012:7:ЗУ2	23:30:0601012:7	Краснодарский край, Темрюкский район, Таманское сельское поселение	23:30:0601016:1444	Земли сельскохозяйственного назначения	Земли промышленности*	Земли промышленности*	23:30:0601012:7	Краснодарский край, р-н Темрюкский, севернее п. Волна на землях ОАО А/Ф Южная поле №15 а	23:30:0601016:1444	Краснодарский край, р-н Темрюкский, севернее п. Волна на землях ОАО А/Ф Южная поле №15 а
94	23:30:0601000:939:ЗУ1	Z8.8	1-4	23:30:0601000:939	--	329	Раздел земельного участка с сохранением земельного участка, раздел которого осуществлен, в измененных границах	Краснодарский край, Темрюкский район, Таманское сельское поселение	относится	23:30:0601000:939:ЗУ1	23:30:0601000:939	Краснодарский край, Темрюкский район, Таманское сельское поселение	23:30:0000000:3961	Земли промышленности*	Земли промышленности*	Земли промышленности*	23:30:0601000:939	Краснодарский край, р-н Темрюкский, северо-западнее п. Волна	23:30:0000000:3961	Краснодарский край, р-н Темрюкский, северо-западнее п. Волна

Взам. инв. №

Подпись и дата

Инв. №подл.

Изм.	Кол.уч.	Лист	№ док.	Подпись	Дата
------	---------	------	--------	---------	------

ТЖК-1-05-2023-3-ПМ

Лист

86

№ п/п	Условные номера образуемых ЗУ	Уникальный идентификатор образуемых земельных участков ПМТ	Номера характерных точек, образуемых ЗУ	Кадастровые номера земельных участков, из которых образуются земельные участки	В составе ЕЗП	Площадь образуемых ЗУ, кв.м.	Способы образования земельных участков	Местоположение образуемого земельного участка	Сведения об отнесении (неотнесении) образуемых ЗУ к территории общего пользования	Условные номера образуемых земельных участков, кадастровые номера или иные ранее присвоенные государственные учетные номера существующих земельных участков, в отношении которых предполагаются их резервирование и (или) изъятие для государственных или муниципальных нужд, их адреса или описание местоположения, перечень и адреса расположенных на таких земельных участках объектов недвижимого имущества			Сведения об отнесении образуемого земельного участка к определенной категории земель или сведения о необходимости перевода земельного участка из состава земель этой категории в другую			Перечень кадастровых номеров существующих земельных участков, на которых линейный объект может быть размещен на условиях сервитута, публичного сервитута, их адреса или описание местоположения, перечень и адреса расположенных на таких земельных участках объектов недвижимого имущества				
										Условные номера образуемых ЗУ	Кадастровые номера земельных участков, в отношении которых предполагаются их резервирование или изъятие	Адрес или описание местоположения	Кадастровые номера объектов капитального строительства (ОКС)	Проектная категория Земель (без распоряжения об изъятии для государственных или муниципальных нужд)	Проектная категория Земель (в случае принятия решения об изъятии для государственных и муниципальных нужд)	Проектная категория Земель в случае реализации по 254-ФЗ от 31.07.2020 (без необходимости принятия решения об изъятии) (при включении)	Кадастровые номера существующих земельных участков, на которых линейный объект может быть размещен на условиях сервитута, публичного сервитута	Адреса земельных участков, на которых линейный объект может быть размещен на условиях сервитута, публичного сервитута	Перечень расположенных на таких земельных участках объектов недвижимого имущества	Адреса расположенных на таких земельных участках объектов недвижимого имущества
95	23:30:0601000:941:ЗУ1	Z8.9	1-3	23:30:0601000:941	--	3	Раздел земельного участка с сохранением земельного участка, раздел которого осуществлен, в измененных границах	Краснодарский край, Темрюкский район, Таманское сельское поселение	относится	23:30:0601000:941:ЗУ1	23:30:0601000:941	Краснодарский край, Темрюкский район, Таманское сельское поселение	23:30:0000000:3961, 23:30:0000000:129	Земли промышленности*	Земли промышленности*	Земли промышленности*	23:30:0601000:941	Краснодарский край, р-н Темрюкский, в земельном массиве ОАО АФ Южная, севернее п. Волна	23:30:0000000:3961, 23:30:0000000:129	Краснодарский край, р-н Темрюкский, в земельном массиве ОАО АФ Южная, севернее п. Волна
96	23:30:0601000:56:ЗУ2	Z8.10	1-8	23:30:0601000:56	--	6647	Раздел земельного участка с сохранением земельного участка, раздел которого осуществлен, в измененных границах	Краснодарский край, Темрюкский район, Таманское сельское поселение	относится	23:30:0601000:56:ЗУ2	23:30:0601000:56	Краснодарский край, Темрюкский район, Таманское сельское поселение	23:30:0601000:644, 23:30:0601012:7	Земли сельскохозяйственного назначения	Земли промышленности*	Земли промышленности*	23:30:0601000:56	Краснодарский край, р-н Темрюкский	23:30:0601000:644, 23:30:0601012:7	Краснодарский край, р-н Темрюкский
97	23:30:0000000:4799:ЗУ2	Z8.11	1-5	23:30:0000000:4799	--	139	Раздел земельного участка с сохранением земельного участка, раздел которого осуществлен, в измененных границах	Краснодарский край, Темрюкский район, Таманское сельское поселение	относится	23:30:0000000:4799:ЗУ2	23:30:0000000:4799	Краснодарский край, Темрюкский район, Таманское сельское поселение	--	Земли сельскохозяйственного назначения	Земли промышленности*	Земли промышленности*	23:30:0000000:4799	Краснодарский край, Темрюкский район, севернее, пос. Волна	--	Краснодарский край, Темрюкский район, севернее, пос. Волна
98	23:30:0601000:2344:ЗУ1	Z8.12	1-22	23:30:0601000:2344	--	9233	Раздел земельного участка с сохранением земельного участка, раздел которого осуществлен, в измененных границах	Краснодарский край, Темрюкский район, Таманское сельское поселение	относится	23:30:0601000:2344:ЗУ1	23:30:0601000:2344	Краснодарский край, Темрюкский район, Таманское сельское поселение	23:30:0601016:1444	Земли сельскохозяйственного назначения	Земли промышленности*	Земли промышленности*	23:30:0601000:2344	Краснодарский край, р-н Темрюкский	23:30:0601016:1444	Краснодарский край, р-н Темрюкский
99	23:30:0601000:940:ЗУ1	Z8.13	1-9	23:30:0601000:940	--	2149	Раздел земельного участка с сохранением земельного участка, раздел которого осуществлен, в измененных границах	Краснодарский край, Темрюкский район, Таманское сельское поселение	относится	23:30:0601000:940:ЗУ1	23:30:0601000:940	Краснодарский край, Темрюкский район, Таманское сельское поселение	--	Земли промышленности*	Земли промышленности*	Земли промышленности*	23:30:0601000:940	Краснодарский край, р-н Темрюкский, северо-западнее п. Волна	--	Краснодарский край, р-н Темрюкский, северо-западнее п. Волна
100	23:30:0601000:56:ЗУ3	Z8.14	1-4	23:30:0601000:56	--	952	Раздел земельного участка с сохранением земельного участка, раздел которого осуществлен, в измененных границах	Краснодарский край, Темрюкский район, Таманское сельское поселение	относится	23:30:0601000:56:ЗУ3	23:30:0601000:56	Краснодарский край, Темрюкский район, Таманское сельское поселение	23:30:0601000:644, 23:30:0601012:7	Земли сельскохозяйственного назначения	Земли промышленности*	Земли промышленности*	23:30:0601000:56	Краснодарский край, р-н Темрюкский	23:30:0601000:644, 23:30:0601012:7	Краснодарский край, р-н Темрюкский

Взам. инв. №

Подпись и дата

Инв. №подл.

Изм.	Кол.уч.	Лист	№ док.	Подпись	Дата
------	---------	------	--------	---------	------

ТЖК-1-05-2023-3-ПМ

Лист

87

№ п/п	Условные номера образуемых ЗУ	Уникальный идентификатор образуемых земельных участков ПМТ	Номера характерных точек, образуемых ЗУ	Кадастровые номера земельных участков, из которых образуются земельные участки	В составе ЕЗП	Площадь образуемых ЗУ, кв.м.	Способы образования земельных участков	Местоположение образуемого земельного участка	Сведения об отнесении (неотнесении) образуемых ЗУ к территории общего пользования	Условные номера образуемых земельных участков, кадастровые номера или иные ранее присвоенные государственные учетные номера существующих земельных участков, в отношении которых предполагаются их резервирование и (или) изъятие для государственных или муниципальных нужд, их адреса или описание местоположения, перечень и адреса расположенных на таких земельных участках объектов недвижимого имущества			Сведения об отнесении образуемого земельного участка к определенной категории земель или сведения о необходимости перевода земельного участка из состава земель этой категории в другую			Перечень кадастровых номеров существующих земельных участков, на которых линейный объект может быть размещен на условиях сервитута, публичного сервитута, их адреса или описание местоположения, перечень и адреса расположенных на таких земельных участках объектов недвижимого имущества				
										Условные номера образуемых ЗУ	Кадастровые номера земельных участков, в отношении которых предполагаются их резервирование или изъятие	Адрес или описание местоположения	Кадастровые номера объектов капитального строительства (ОКС)	Проектная категория Земель (без распоряжения об изъятии для государственных или муниципальных нужд)	Проектная категория Земель (в случае принятия решения об изъятии для государственных и муниципальных нужд)	Проектная категория Земель в случае реализации по 254-ФЗ от 31.07.2020 (без необходимости принятия решения об изъятии) (при включении)	Кадастровые номера существующих земельных участков, на которых линейный объект может быть размещен на условиях сервитута, публичного сервитута	Адреса земельных участков, на которых линейный объект может быть размещен на условиях сервитута, публичного сервитута	Перечень расположенных на таких земельных участках объектов недвижимого имущества	Адреса расположенных на таких земельных участках объектов недвижимого имущества
101	23:30:0601000:923:ЗУ1	Z8.15	1-18	23:30:0601000:923	--	2994	Раздел земельного участка с сохранением земельного участка, раздел которого осуществлен, в измененных границах	Краснодарский край, Темрюкский район, Таманское сельское поселение	относится	23:30:0601000:923:ЗУ1	23:30:0601000:923	Краснодарский край, Темрюкский район, Таманское сельское поселение	23:30:0000000:3961, 23:30:0601016:1444	Земли промышленности*	Земли промышленности*	Земли промышленности*	23:30:0601000:923	Краснодарский край, р-н Темрюкский, севернее п. Волна	23:30:0000000:3961, 23:30:0601016:1444	Краснодарский край, р-н Темрюкский, севернее п. Волна
102	23:30:0601000:3У5	Z8.16	1-4	23:30:0601000	--	263	Образование земельного участка из земель, государственная собственность на которые не разграничена	Краснодарский край, Темрюкский район, Таманское сельское поселение	относится	23:30:0601000:3У5	23:30:0601000	Краснодарский край, Темрюкский район, Таманское сельское поселение	--	Земли промышленности*	--	Земли промышленности*	23:30:0601000	Краснодарский край, Темрюкский район, Таманское сельское поселение	--	Краснодарский край, Темрюкский район, Таманское сельское поселение
103	23:30:0601000:3У6	Z8.17	1-14	23:30:0601000	--	3389	Образование земельного участка из земель, государственная собственность на которые не разграничена	Краснодарский край, Темрюкский район, Таманское сельское поселение	относится	23:30:0601000:3У6	23:30:0601000	Краснодарский край, Темрюкский район, Таманское сельское поселение	--	Земли промышленности*	--	Земли промышленности*	23:30:0601000	Краснодарский край, Темрюкский район, Таманское сельское поселение	--	Краснодарский край, Темрюкский район, Таманское сельское поселение
104	23:30:0601000:3У7	Z8.18	1-5	23:30:0601000	--	239	Образование земельного участка из земель, государственная собственность на которые не разграничена	Краснодарский край, Темрюкский район, Таманское сельское поселение	относится	23:30:0601000:3У7	23:30:0601000	Краснодарский край, Темрюкский район, Таманское сельское поселение	--	Земли промышленности*	--	Земли промышленности*	23:30:0601000	Краснодарский край, Темрюкский район, Таманское сельское поселение	--	Краснодарский край, Темрюкский район, Таманское сельское поселение
105	23:30:0601012:8:ЗУ1	Z9.1	1-6	23:30:0601012:8	--	1590	Раздел земельного участка с сохранением земельного участка, раздел которого осуществлен, в измененных границах	Краснодарский край, Темрюкский район, Таманское сельское поселение, поселок Волна	относится	23:30:0601012:8:ЗУ1	23:30:0601012:8	Краснодарский край, Темрюкский район, Таманское сельское поселение, поселок Волна	23:30:0601016:1444	Земли населенных пунктов	Земли населенных пунктов	Земли населенных пунктов	23:30:0601012:8	Россия, Краснодарский край, Темрюкский район, п. Волна, северная окраина	23:30:0601016:1444	Россия, Краснодарский край, Темрюкский район, п. Волна, северная окраина
106	23:30:0601012:322:ЗУ1	Z9.2	1-5	23:30:0601012:322	--	1120	Раздел земельного участка с сохранением земельного участка, раздел которого осуществлен, в измененных границах	Краснодарский край, Темрюкский район, Таманское сельское поселение, поселок Волна	относится	23:30:0601012:322:ЗУ1	23:30:0601012:322	Краснодарский край, Темрюкский район, Таманское сельское поселение, поселок Волна	23:30:0601016:1444	Земли населенных пунктов	Земли населенных пунктов	Земли населенных пунктов	23:30:0601012:322	Краснодарский край, Темрюкский р-н, в земельном массиве ОАО АФ Южная, севернее пос. Волна	23:30:0601016:1444	Краснодарский край, Темрюкский р-н, в земельном массиве ОАО АФ Южная, севернее пос. Волна

Взам. инв. №

Подпись и дата

Инв. №подл.

Изм.	Кол.уч.	Лист	№ док.	Подпись	Дата
------	---------	------	--------	---------	------

ТЖК-1-05-2023-3-ПМ

Лист

88

№ п/п	Условные номера образуемых ЗУ	Уникальный идентификатор образуемых земельных участков ПМТ	Номера характерных точек, образуемых ЗУ	Кадастровые номера земельных участков, из которых образуются земельные участки	В составе ЕЗП	Площадь образуемых ЗУ, кв.м.	Способы образования земельных участков	Местоположение образуемого земельного участка	Сведения об отнесении (неотнесении) образуемых ЗУ к территории общего пользования	Условные номера образуемых земельных участков, кадастровые номера или иные ранее присвоенные государственные учетные номера существующих земельных участков, в отношении которых предполагаются их резервирование и (или) изъятие для государственных или муниципальных нужд, их адреса или описание местоположения, перечень и адреса расположенных на таких земельных участках объектов недвижимого имущества			Сведения об отнесении образуемого земельного участка к определенной категории земель или сведения о необходимости перевода земельного участка из состава земель этой категории в другую			Перечень кадастровых номеров существующих земельных участков, на которых линейный объект может быть размещен на условиях сервитута, публичного сервитута, их адреса или описание местоположения, перечень и адреса расположенных на таких земельных участках объектов недвижимого имущества				
										Условные номера образуемых ЗУ	Кадастровые номера земельных участков, в отношении которых предполагаются их резервирование или изъятие	Адрес или описание местоположения	Кадастровые номера объектов капитального строительства (ОКС)	Проектная категория Земель (без распоряжения об изъятии для государственных или муниципальных нужд)	Проектная категория Земель (в случае принятия решения об изъятии для государственных и муниципальных нужд)	Проектная категория Земель в случае реализации по 254-ФЗ от 31.07.2020 (без необходимости принятия решения об изъятии) (при включении)	Кадастровые номера существующих земельных участков, на которых линейный объект может быть размещен на условиях сервитута, публичного сервитута	Адреса земельных участков, на которых линейный объект может быть размещен на условиях сервитута, публичного сервитута	Перечень расположенных на таких земельных участках объектов недвижимого имущества	Адреса расположенных на таких земельных участках объектов недвижимого имущества
107	23:30:0601000:644:3У2	Z9.3	1-9	23:30:0601000:644	--	17142	Раздел земельного участка с сохранением земельного участка, раздел которого осуществлен, в измененных границах	Краснодарский край, Темрюкский район, Таманское сельское поселение	относится	23:30:0601000:644:3У2	23:30:0601000:644	Краснодарский край, Темрюкский район, Таманское сельское поселение	23:30:0601016:1444	Земли сельскохозяйственного назначения	Земли промышленности*	Земли промышленности*	23:30:0601000:644	край Краснодарский, р-н Темрюкский, севернее пос. Волна	23:30:0601016:1444	край Краснодарский, р-н Темрюкский, севернее пос. Волна
108	23:30:0601000:59:3У1	Z9.4	1-4	23:30:0601000:59	--	3201	Раздел земельного участка с сохранением земельного участка, раздел которого осуществлен, в измененных границах	Краснодарский край, Темрюкский район, Таманское сельское поселение	относится	23:30:0601000:59:3У1	23:30:0601000:59	Краснодарский край, Темрюкский район, Таманское сельское поселение	23:30:0601016:1444	Земли сельскохозяйственного назначения	Земли промышленности*	Земли промышленности*	23:30:0601000:59	Краснодарский край, р-н Темрюкский	23:30:0601016:1444	Краснодарский край, р-н Темрюкский
109	23:30:0601000:61:3У1	Z9.5	1-5	23:30:0601000:61	--	18016	Раздел земельного участка с сохранением земельного участка, раздел которого осуществлен, в измененных границах	Краснодарский край, Темрюкский район, Таманское сельское поселение	относится	23:30:0601000:61:3У1	23:30:0601000:61	Краснодарский край, Темрюкский район, Таманское сельское поселение	23:30:0601016:1444	Земли сельскохозяйственного назначения	Земли промышленности*	Земли промышленности*	23:30:0601000:61	Краснодарский край, р-н Темрюкский	23:30:0601016:1444	Краснодарский край, р-н Темрюкский
110	23:30:0000000:1:3У3	Z9.6	1-4	23:30:0000000:1	--	1969	Раздел земельного участка с сохранением земельного участка, раздел которого осуществлен, в измененных границах	Краснодарский край, Темрюкский район, Таманское сельское поселение	относится	23:30:0000000:1:3У3	23:30:0000000:1	Краснодарский край, Темрюкский район, Таманское сельское поселение	--	Земли промышленности*	Земли промышленности*	Земли промышленности*	23:30:0000000:1	край Краснодарский, р-н Темрюкский	--	край Краснодарский, р-н Темрюкский
111	23:30:0000000:1:3У4	Z10.1	1-5	23:30:0000000:1	--	498	Раздел земельного участка с сохранением земельного участка, раздел которого осуществлен, в измененных границах	Краснодарский край, Темрюкский район, Новотаманское сельское поселение	не относится	23:30:0000000:1:3У4	23:30:0000000:1	Краснодарский край, Темрюкский район, Новотаманское сельское поселение	--	Земли промышленности*	Земли промышленности*	Земли промышленности*	23:30:0000000:1	край Краснодарский, р-н Темрюкский	--	край Краснодарский, р-н Темрюкский
112	23:30:0601000:345:3У1	Z11.1	1-4	23:30:0601000:345	--	49	Раздел земельного участка с сохранением земельного участка, раздел которого осуществлен, в измененных границах	Краснодарский край, Темрюкский район, Таманское сельское поселение	не относится	23:30:0601000:345:3У1	23:30:0601000:345	Краснодарский край, Темрюкский район, Таманское сельское поселение	--	Земли сельскохозяйственного назначения	Земли промышленности*	Земли промышленности*	23:30:0601000:345	край Краснодарский, р-н Темрюкский, севернее пос. Волна	--	край Краснодарский, р-н Темрюкский, севернее пос. Волна

Взам. инв. №

Подпись и дата

Инв. №подл.

Изм.	Кол.уч.	Лист	№ док.	Подпись	Дата
------	---------	------	--------	---------	------

ТЖК-1-05-2023-3-ПМ

Лист

89

№ п/п	Условные номера образуемых ЗУ	Уникальный идентификатор образуемых земельных участков ПМТ	Номера характерных точек, образуемых ЗУ	Кадастровые номера земельных участков, из которых образуются земельные участки	В составе ЕЗП	Площадь образуемых ЗУ, кв. м.	Способы образования земельных участков	Местоположение образуемого земельного участка	Сведения об отнесении (неотнесении) образуемых ЗУ к территории общего пользования	Условные номера образуемых земельных участков, кадастровые номера или иные ранее присвоенные государственные учетные номера существующих земельных участков, в отношении которых предполагаются их резервирование и (или) изъятие для государственных или муниципальных нужд, их адреса или описание местоположения, перечень и адреса расположенных на таких земельных участках объектов недвижимого имущества			Сведения об отнесении образуемого земельного участка к определенной категории земель или сведения о необходимости перевода земельного участка из состава земель этой категории в другую			Перечень кадастровых номеров существующих земельных участков, на которых линейный объект может быть размещен на условиях сервитута, публичного сервитута, их адреса или описание местоположения, перечень и адреса расположенных на таких земельных участках объектов недвижимого имущества			
										Условные номера образуемых ЗУ	Кадастровые номера земельных участков, в отношении которых предполагаются их резервирование или изъятие	Адрес или описание местоположения	Кадастровые номера объектов капитального строительства (ОКС)	Проектная категория Земель (без распоряжения об изъятии для государственных или муниципальных нужд)	Проектная категория Земель (в случае принятия решения об изъятии для государственных и муниципальных нужд)	Проектная категория Земель в случае реализации по 254-ФЗ от 31.07.2020 (без необходимости принятия решения об изъятии) (при включении)	Кадастровые номера существующих земельных участков, на которых линейный объект может быть размещен на условиях сервитута, публичного сервитута	Адреса земельных участков, на которых линейный объект может быть размещен на условиях сервитута, публичного сервитута	Перечень расположенных на таких земельных участках объектов недвижимого имущества
113	23:30:0602000:2274:ЗУ1	Z12.1	1-5	23:30:0602000:2274	--	456	Раздел земельного участка с сохранением земельного участка, раздел которого осуществлен, в измененных границах	Краснодарский край, Темрюкский район, Таманское сельское поселение	не относится	23:30:0602000:2274:ЗУ1	23:30:0602000:2274	--	Земли сельскохозяйственного назначения	Земли промышленности*	Земли промышленности*	23:30:0602000:2274	Краснодарский край, Темрюкский район, в границах АФ Таманская	--	Краснодарский край, Темрюкский район, в границах АФ Таманская
114	23:30:0602000:2273:ЗУ1	Z12.2	1-6	23:30:0602000:2273	--	172	Раздел земельного участка с сохранением земельного участка, раздел которого осуществлен, в измененных границах	Краснодарский край, Темрюкский район, Таманское сельское поселение	не относится	23:30:0602000:2273:ЗУ1	23:30:0602000:2273	--	Земли сельскохозяйственного назначения	Земли промышленности*	Земли промышленности*	23:30:0602000:2273	Краснодарский край, р-н Темрюкский	--	Краснодарский край, р-н Темрюкский
115	23:30:0602000:2272:ЗУ1	Z12.3	1-13	23:30:0602000:2272	--	13603	Раздел земельного участка с сохранением земельного участка, раздел которого осуществлен, в измененных границах	Краснодарский край, Темрюкский район, Таманское сельское поселение	не относится	23:30:0602000:2272:ЗУ1	23:30:0602000:2272	--	Земли сельскохозяйственного назначения	Земли промышленности*	Земли промышленности*	23:30:0602000:2272	Краснодарский край, р-н Темрюкский	--	Краснодарский край, р-н Темрюкский
116	23:30:0602000:2270:ЗУ1	Z12.4	1-8	23:30:0602000:2270	--	22287	Раздел земельного участка с сохранением земельного участка, раздел которого осуществлен, в измененных границах	Краснодарский край, Темрюкский район, Таманское сельское поселение	не относится	23:30:0602000:2270:ЗУ1	23:30:0602000:2270	--	Земли сельскохозяйственного назначения	Земли промышленности*	Земли промышленности*	23:30:0602000:2270	Краснодарский край, р-н Темрюкский, в границах АФ Таманская	--	Краснодарский край, р-н Темрюкский, в границах АФ Таманская
117	23:30:0602000:2268:ЗУ1	Z12.5	1-6	23:30:0602000:2268	--	20054	Раздел земельного участка с сохранением земельного участка, раздел которого осуществлен, в измененных границах	Краснодарский край, Темрюкский район, Таманское сельское поселение	не относится	23:30:0602000:2268:ЗУ1	23:30:0602000:2268	--	Земли сельскохозяйственного назначения	Земли промышленности*	Земли промышленности*	23:30:0602000:2268	Краснодарский край, р-н Темрюкский	--	Краснодарский край, р-н Темрюкский
118	23:30:0602000:22:ЗУ1	Z12.6	1-10	23:30:0602000:22	--	31403	Раздел земельного участка с сохранением земельного участка, раздел которого осуществлен, в измененных границах	Краснодарский край, Темрюкский район, Таманское сельское поселение	не относится	23:30:0602000:22:ЗУ1	23:30:0602000:22	23:30:0000000:4273	Земли сельскохозяйственного назначения	Земли промышленности*	Земли промышленности*	23:30:0602000:22	Краснодарский край, р-н Темрюкский	23:30:0000000:4273	Краснодарский край, р-н Темрюкский

Взам. инв. №

Подпись и дата

Инв. №подл.

Изм.	Кол.уч.	Лист	№ док.	Подпись	Дата

ТЖК-1-05-2023-3-ПМ

Лист

90

№ п/п	Условные номера образуемых ЗУ	Уникальный идентификатор образуемых земельных участков ПМТ	Номера характерных точек, образуемых ЗУ	Кадастровые номера земельных участков, из которых образуются земельные участки	В составе ЕЗП	Площадь образуемых ЗУ, кв.м.	Способы образования земельных участков	Местоположение образуемого земельного участка	Сведения об отнесении (неотнесен ли) образуемых ЗУ к территории общего пользования	Условные номера образуемых земельных участков, кадастровые номера или иные ранее присвоенные государственные учетные номера существующих земельных участков, в отношении которых предполагаются их резервирование и (или) изъятие для государственных или муниципальных нужд, их адреса или описание местоположения, перечень и адреса расположенных на таких земельных участках объектов недвижимого имущества			Сведения об отнесении образуемого земельного участка к определенной категории земель или сведения о необходимости перевода земельного участка из состава земель этой категории в другую			Перечень кадастровых номеров существующих земельных участков, на которых линейный объект может быть размещен на условиях сервитута, публичного сервитута, их адреса или описание местоположения, перечень и адреса расположенных на таких земельных участках объектов недвижимого имущества			
										Условные номера образуемых ЗУ	Кадастровые номера земельных участков, в отношении которых предполагаются их резервирование или изъятие	Адрес или описание местоположения	Кадастровые номера объектов капитального строительства (ОКС)	Проектная категория Земель (без распоряжения об изъятии для государственных или муниципальных нужд)	Проектная категория Земель (в случае принятия решения об изъятии для государственных и муниципальных нужд)	Проектная категория Земель в случае реализации по 254-ФЗ от 31.07.2020 (без необходимости принятия решения об изъятии) (при включении)	Кадастровые номера существующих земельных участков, на которых линейный объект может быть размещен на условиях сервитута, публичного сервитута	Адреса земельных участков, на которых линейный объект может быть размещен на условиях сервитута, публичного сервитута	Перечень расположенных на таких земельных участках объектов недвижимого имущества
119	23:30:0602000:2183:ЗУ1	Z12.7	1-7	23:30:0602000:2183	--	12663	Раздел земельного участка с сохранением земельного участка, раздел которого осуществлен, в измененных границах	Краснодарский край, Темрюкский район, Таманское сельское поселение	не относится	23:30:0602000:2183:ЗУ1	23:30:0602000:2183	--	Земли сельскохозяйственного назначения	Земли промышленности*	Земли промышленности*	23:30:0602000:2183	Краснодарский край, Темрюкский р-н, АФ Таманская южнее ст. Тамань	--	Краснодарский край, Темрюкский р-н, АФ Таманская южнее ст. Тамань
120	23:30:0602000:1047:ЗУ1	Z12.8	1-5	23:30:0602000:1047	--	917	Раздел земельного участка с сохранением земельного участка, раздел которого осуществлен, в измененных границах	Краснодарский край, Темрюкский район, Таманское сельское поселение	не относится	23:30:0602000:1047:ЗУ1	23:30:0602000:1047	23:30:0000000:3961, 23:30:0000000:4273, 23:30:0000000:129	Земли сельскохозяйственного назначения	Земли промышленности*	Земли промышленности*	23:30:0602000:1047	край Краснодарский, р-н Темрюкский, в границах ООО Агрофирма Таманская	23:30:0000000:3961, 23:30:0000000:4273, 23:30:0000000:129	край Краснодарский, р-н Темрюкский, в границах ООО Агрофирма Таманская
121	23:30:0601000:839:ЗУ1	Z12.9	1-4	23:30:0601000:839	--	344	Раздел земельного участка с сохранением земельного участка, раздел которого осуществлен, в измененных границах	Краснодарский край, Темрюкский район, Таманское сельское поселение	не относится	23:30:0601000:839:ЗУ1	23:30:0601000:839	--	Земли сельскохозяйственного назначения	Земли промышленности*	Земли промышленности*	23:30:0601000:839	край Краснодарский, р-н Темрюкский, севернее п.Волна	--	край Краснодарский, р-н Темрюкский, севернее п.Волна
122	23:30:0601000:386:ЗУ2	Z12.10	1-4	23:30:0601000:386	--	2646	Раздел земельного участка с сохранением земельного участка, раздел которого осуществлен, в измененных границах	Краснодарский край, Темрюкский район, Таманское сельское поселение	не относится	23:30:0601000:386:ЗУ2	23:30:0601000:386	23:30:0601016:1440	Земли сельскохозяйственного назначения	Земли промышленности*	Земли промышленности*	23:30:0601000:386	Краснодарский край, р-н Темрюкский, в границах ОАО АФ Южная отд. Южная	23:30:0601016:1440	Краснодарский край, р-н Темрюкский, в границах ОАО АФ Южная отд. Южная
123	23:30:0601000:2926:ЗУ1	Z12.11	1-3	23:30:0601000:2926	--	5	Раздел земельного участка с сохранением земельного участка, раздел которого осуществлен, в измененных границах	Краснодарский край, Темрюкский район, Таманское сельское поселение	не относится	23:30:0601000:2926:ЗУ1	23:30:0601000:2926	23:30:0000000:4273	Земли сельскохозяйственного назначения	Земли промышленности*	Земли промышленности*	23:30:0601000:2926	Краснодарский край, р-н. Темрюкский	23:30:0000000:4273	Краснодарский край, р-н. Темрюкский
124	23:30:0601000:2925:ЗУ1	Z12.12	1-12	23:30:0601000:2925	--	20111	Раздел земельного участка с сохранением земельного участка, раздел которого осуществлен, в измененных границах	Краснодарский край, Темрюкский район, Таманское сельское поселение	не относится	23:30:0601000:2925:ЗУ1	23:30:0601000:2925	23:30:0000000:4273	Земли сельскохозяйственного назначения	Земли промышленности*	Земли промышленности*	23:30:0601000:2925	Краснодарский край, р-н. Темрюкский	23:30:0000000:4273	Краснодарский край, р-н. Темрюкский

Взам. инв. №

Подпись и дата

Инв. №подл.

Изм.	Кол.уч.	Лист	№ док.	Подпись	Дата

ТЖК-1-05-2023-3-ПМ

Лист

91

№ п/п	Условные номера образуемых ЗУ	Уникальный идентификатор образуемых земельных участков ПМТ	Номера характерных точек, образуемых ЗУ	Кадастровые номера земельных участков, из которых образуются земельные участки	В составе ЕЗП	Площадь образуемых ЗУ, кв.м.	Способы образования земельных участков	Местоположение образуемого земельного участка	Сведения об отнесении (неотнесении) образуемых ЗУ к территории общего пользования	Условные номера образуемых земельных участков, кадастровые номера или иные ранее присвоенные государственные учетные номера существующих земельных участков, в отношении которых предполагаются их резервирование и (или) изъятие для государственных или муниципальных нужд, их адреса или описание местоположения, перечень и адреса расположенных на таких земельных участках объектов недвижимого имущества			Сведения об отнесении образуемого земельного участка к определенной категории земель или сведения о необходимости перевода земельного участка из состава земель этой категории в другую			Перечень кадастровых номеров существующих земельных участков, на которых линейный объект может быть размещен на условиях сервитута, публичного сервитута, их адреса или описание местоположения, перечень и адреса расположенных на таких земельных участках объектов недвижимого имущества				
										Условные номера образуемых ЗУ	Кадастровые номера земельных участков, в отношении которых предполагаются их резервирование или изъятие	Адрес или описание местоположения	Кадастровые номера объектов капитального строительства (ОКС)	Проектная категория Земель (без распоряжения об изъятии для государственных или муниципальных нужд)	Проектная категория Земель (в случае принятия решения об изъятии для государственных и муниципальных нужд)	Проектная категория Земель в случае реализации по 254-ФЗ от 31.07.2020 (без необходимости принятия решения об изъятии) (при включении)	Кадастровые номера существующих земельных участков, на которых линейный объект может быть размещен на условиях сервитута, публичного сервитута	Адреса земельных участков, на которых линейный объект может быть размещен на условиях сервитута, публичного сервитута	Перечень расположенных на таких земельных участках объектов недвижимого имущества	Адреса расположенных на таких земельных участках объектов недвижимого имущества
125	23:30:0000000:86:ЗУ2	Z12.13	1-5	23:30:0000000:86	--	145	Раздел земельного участка с сохранением земельного участка, раздел которого осуществлен, в измененных границах	Краснодарский край, Темрюкский район, Таманское сельское поселение	не относится	23:30:0000000:86:ЗУ2	23:30:0000000:86	Краснодарский край, Темрюкский район, Таманское сельское поселение	23:30:0000000:3961, 23:30:0000000:4273, 23:30:0601016:1440	Земли сельскохозяйственного назначения	Земли промышленности*	Земли промышленности*	23:30:0000000:86	Краснодарский край, р-н Темрюкский, в границах ОАО Южная	23:30:0000000:3961, 23:30:0000000:4273, 23:30:0601016:1440	Краснодарский край, р-н Темрюкский, в границах ОАО Южная
126	23:30:0602000:ЗУ1	Z12.14	1-4	23:30:0602000	--	284	Образование земельного участка из земель, государственная собственность на которые не разграничена	Краснодарский край, Темрюкский район, Таманское сельское поселение	не относится	23:30:0602000:ЗУ1	23:30:0602000	Краснодарский край, Темрюкский район, Таманское сельское поселение	--	Земли промышленности*	--	Земли промышленности*	23:30:0602000	Краснодарский край, Темрюкский район, Таманское сельское поселение	--	Краснодарский край, Темрюкский район, Таманское сельское поселение
127	23:30:0602000:ЗУ2	Z12.15	1-4	23:30:0602000	--	2564	Образование земельного участка из земель, государственная собственность на которые не разграничена	Краснодарский край, Темрюкский район, Таманское сельское поселение	не относится	23:30:0602000:ЗУ2	23:30:0602000	Краснодарский край, Темрюкский район, Таманское сельское поселение	--	Земли промышленности*	--	Земли промышленности*	23:30:0602000	Краснодарский край, Темрюкский район, Таманское сельское поселение	--	Краснодарский край, Темрюкский район, Таманское сельское поселение
128	23:30:0602000:ЗУ3	Z12.16	1-4	23:30:0602000	--	799	Образование земельного участка из земель, государственная собственность на которые не разграничена	Краснодарский край, Темрюкский район, Таманское сельское поселение	не относится	23:30:0602000:ЗУ3	23:30:0602000	Краснодарский край, Темрюкский район, Таманское сельское поселение	--	Земли промышленности*	--	Земли промышленности*	23:30:0602000	Краснодарский край, Темрюкский район, Таманское сельское поселение	--	Краснодарский край, Темрюкский район, Таманское сельское поселение
129	23:30:0602000:ЗУ4	Z12.17	1-4	23:30:0602000	--	98	Образование земельного участка из земель, государственная собственность на которые не разграничена	Краснодарский край, Темрюкский район, Таманское сельское поселение	не относится	23:30:0602000:ЗУ4	23:30:0602000	Краснодарский край, Темрюкский район, Таманское сельское поселение	--	Земли промышленности*	--	Земли промышленности*	23:30:0602000	Краснодарский край, Темрюкский район, Таманское сельское поселение	--	Краснодарский край, Темрюкский район, Таманское сельское поселение
130	23:30:0602000:ЗУ5	Z12.18	1-4	23:30:0602000	--	953	Образование земельного участка из земель, государственная собственность на которые не разграничена	Краснодарский край, Темрюкский район, Таманское сельское поселение	не относится	23:30:0602000:ЗУ5	23:30:0602000	Краснодарский край, Темрюкский район, Таманское сельское поселение	--	Земли промышленности*	--	Земли промышленности*	23:30:0602000	Краснодарский край, Темрюкский район, Таманское сельское поселение	--	Краснодарский край, Темрюкский район, Таманское сельское поселение

Взам. инв. №

Подпись и дата

Инв. №подл.

Изм.	Кол.уч.	Лист	№ док.	Подпись	Дата
------	---------	------	--------	---------	------

ТЖК-1-05-2023-3-ПМ

Лист

92

№ п/п	Условные номера образуемых ЗУ	Уникальный идентификатор образуемых земельных участков ПИТ	Номера характерных точек, образуемых ЗУ	Кадастровые номера земельных участков, из которых образуются земельные участки	В составе ЕЗП	Площадь образуемых ЗУ, кв.м.	Способы образования земельных участков	Местоположение образуемого земельного участка	Сведения об отнесении (неотнесении или) образуемых ЗУ к территории общего пользования	Условные номера образуемых земельных участков, кадастровые номера или иные ранее присвоенные государственные учетные номера существующих земельных участков, в отношении которых предполагаются их резервирование и (или) изъятие для государственных или муниципальных нужд, их адреса или описание местоположения, перечень и адреса расположенных на таких земельных участках объектов недвижимого имущества			Сведения об отнесении образуемого земельного участка к определенной категории земель или сведения о необходимости перевода земельного участка из состава земель этой категории в другую			Перечень кадастровых номеров существующих земельных участков, на которых линейный объект может быть размещен на условиях сервитута, публичного сервитута, их адреса или описание местоположения, перечень и адреса расположенных на таких земельных участках объектов недвижимого имущества			
										Условные номера образуемых ЗУ	Кадастровые номера земельных участков, в отношении которых предполагаются их резервирование или изъятие	Адрес или описание местоположения	Кадастровые номера объектов капитального строительства (ОКС)	Проектная категория Земель (без распоряжения об изъятии для государственных или муниципальных нужд)	Проектная категория Земель (в случае принятия решения об изъятии для государственных и муниципальных нужд)	Проектная категория Земель в случае реализации по 254-ФЗ от 31.07.2020 (без необходимости принятия решения об изъятии) (при включении)	Кадастровые номера существующих земельных участков, на которых линейный объект может быть размещен на условиях сервитута, публичного сервитута	Адреса земельных участков, на которых линейный объект может быть размещен на условиях сервитута, публичного сервитута	Перечень расположенных на таких земельных участках объектов недвижимого имущества
131	23:30:0602000:2273:3У2	Z13.1	1-6	23:30:0602000:2273	--	168	Раздел земельного участка с сохранением земельного участка, раздел которого осуществлен, в измененных границах	Краснодарский край, Темрюкский район, Таманское сельское поселение	не относится	23:30:0602000:2273:3У2	23:30:0602000:2273	--	Земли сельскохозяйственного назначения	Земли промышленности*	Земли промышленности*	23:30:0602000:2273	Краснодарский край, р-н Темрюкский	--	Краснодарский край, р-н Темрюкский
132	23:30:0602000:2272:3У2	Z13.2	1-3	23:30:0602000:2272	--	11	Раздел земельного участка с сохранением земельного участка, раздел которого осуществлен, в измененных границах	Краснодарский край, Темрюкский район, Таманское сельское поселение	не относится	23:30:0602000:2272:3У2	23:30:0602000:2272	--	Земли сельскохозяйственного назначения	Земли промышленности*	Земли промышленности*	23:30:0602000:2272	Краснодарский край, р-н Темрюкский	--	Краснодарский край, р-н Темрюкский
133	23:30:0602000:1316:3У1	Z13.3	1-3	23:30:0602000:1316	--	27	Раздел земельного участка с сохранением земельного участка, раздел которого осуществлен, в измененных границах	Краснодарский край, Темрюкский район, Таманское сельское поселение	не относится	23:30:0602000:1316:3У1	23:30:0602000:1316	23:30:0000000:3961	Земли сельскохозяйственного назначения	Земли промышленности*	Земли промышленности*	23:30:0602000:1316	Краснодарский край, р-н. Темрюкский	23:30:0000000:3961	Краснодарский край, р-н. Темрюкский
134	23:30:0000000:2948:3У1	Z14.1	1-4	23:30:0000000:2948	--	146	Раздел земельного участка с сохранением земельного участка, раздел которого осуществлен, в измененных границах	Краснодарский край, Темрюкский район, Таманское сельское поселение	не относится	23:30:0000000:2948:3У1	23:30:0000000:2948	23:00:0000000:1205, 23:00:0000000:1206, 23:00:0000000:1207, 23:30:0000000:165, 23:30:0000000:1700, 23:30:0602000:1254, 23:30:0602001:168, 23:30:0602001:169, 23:30:0602001:170, 23:30:0602001:171, 23:30:0602001:172, 23:30:0602000:1864, 23:30:0000000:3961, 23:30:0000000:4220, 23:30:0000000:4273, 23:30:0000000:4357, 23:30:0000000:4803, 23:30:0000000:4802	Земли промышленности*	Земли промышленности*	Земли промышленности*	23:30:0000000:2948	Краснодарский край, р-н. Темрюкский	23:00:0000000:1205, 23:00:0000000:1206, 23:00:0000000:1207, 23:30:0000000:165, 23:30:0000000:1700, 23:30:0602000:1254, 23:30:0602001:168, 23:30:0602001:169, 23:30:0602001:170, 23:30:0602001:171, 23:30:0602001:172, 23:30:0602000:1864, 23:30:0000000:3961, 23:30:0000000:4220, 23:30:0000000:4273, 23:30:0000000:4357, 23:30:0000000:4803, 23:30:0000000:4802	Краснодарский край, р-н. Темрюкский

Взам. инв. №

Подпись и дата

Инв. №подл.

Изм.	Кол.уч.	Лист	№ док.	Подпись	Дата
------	---------	------	--------	---------	------

ТЖК-1-05-2023-3-ПМ

Лист

93

№ п/п	Условные номера образуемых ЗУ	Уникальный идентификатор образуемых земельных участков ПИТ	Номера характерных точек, образуемых ЗУ	Кадастровые номера земельных участков, из которых образуются земельные участки	В составе ЕЗП	Площадь образуемых ЗУ, кв.м.	Способы образования земельных участков	Местоположение образуемого земельного участка	Сведения об отнесении (неотнесен ли) образуемых ЗУ к территории общего пользования	Условные номера образуемых земельных участков, кадастровые номера или иные ранее присвоенные государственные учетные номера существующих земельных участков, в отношении которых предполагаются их резервирование и (или) изъятие для государственных или муниципальных нужд, их адреса или описание местоположения, перечень и адреса расположенных на таких земельных участках объектов недвижимого имущества				Сведения об отнесении образуемого земельного участка к определенной категории земель или сведения о необходимости перевода земельного участка из состава земель этой категории в другую			Перечень кадастровых номеров существующих земельных участков, на которых линейный объект может быть размещен на условиях сервитута, публичного сервитута, их адреса или описание местоположения, перечень и адреса расположенных на таких земельных участках объектов недвижимого имущества			
										Условные номера образуемых ЗУ	Кадастровые номера земельных участков, в отношении которых предполагаются их резервирование или изъятие	Адрес или описание местоположения	Кадастровые номера объектов капитального строительства (ОКС)	Проектная категория Земель (без распоряжения об изъятии для государственных или муниципальных нужд)	Проектная категория Земель (в случае принятия решения об изъятии для государственных и муниципальных нужд)	Проектная категория Земель в случае реализации по 254-ФЗ от 31.07.2020 (без необходимости принятия решения об изъятии) (при включении)	Кадастровые номера существующих земельных участков, на которых линейный объект может быть размещен на условиях сервитута, публичного сервитута	Адреса земельных участков, на которых линейный объект может быть размещен на условиях сервитута, публичного сервитута	Перечень расположенных на таких земельных участках объектов недвижимого имущества	Адреса расположенных на таких земельных участках объектов недвижимого имущества
135	23:30:0000000:3979:ЗУ1	Z14.2	1-4	23:30:0000000:3979	-	60	Раздел земельного участка с сохранением земельного участка, раздел которого осуществлен, в измененных границах	Краснодарский край, Темрюкский район, Таманское сельское поселение	не относится	23:30:0000000:3979:ЗУ1	23:30:0000000:3979	Краснодарский край, Темрюкский район, Таманское сельское поселение	23:30:0000000:3741, 23:30:0000000:3742, 23:30:0000000:3743, 23:30:0000000:3744, 23:30:0000000:3745, 23:30:0000000:3747, 23:30:0000000:3748, 23:30:0602000:1863, 23:30:0602000:1864, 23:30:0602000:1865, 23:30:0602000:1866, 23:30:0602000:1867, 23:30:0000000:3751, 23:30:0602000:1868, 23:30:0602000:1869, 23:30:0000000:3752, 23:30:0000000:3753, 23:30:0000000:3754, 23:30:0000000:3793, 23:30:0000000:3801, 23:30:0000000:3802, 23:30:0000000:4273, 23:30:0000000:4286, 23:30:0602000:2070, 23:30:0602000:2069, 23:30:0602000:2068	Земли промышленности*	Земли промышленности*	Земли промышленности*	23:30:0000000:3979	Краснодарский край, р-н Темрюкский	23:30:0000000:3741, 23:30:0000000:3742, 23:30:0000000:3743, 23:30:0000000:3744, 23:30:0000000:3745, 23:30:0000000:3747, 23:30:0000000:3748, 23:30:0602000:1863, 23:30:0602000:1864, 23:30:0602000:1865, 23:30:0602000:1866, 23:30:0602000:1867, 23:30:0000000:3751, 23:30:0602000:1868, 23:30:0602000:1869, 23:30:0000000:3752, 23:30:0000000:3753, 23:30:0000000:3754, 23:30:0000000:3793, 23:30:0000000:3801, 23:30:0000000:3802, 23:30:0000000:4273, 23:30:0000000:4286, 23:30:0602000:2070, 23:30:0602000:2069, 23:30:0602000:2068	Краснодарский край, р-н Темрюкский
136	23:30:0000000:3979:ЗУ2	Z15.1	1-8	23:30:0000000:3979	-	793	Раздел земельного участка с сохранением земельного участка, раздел которого осуществлен, в измененных границах	Краснодарский край, Темрюкский район, Таманское сельское поселение	не относится	23:30:0000000:3979:ЗУ2	23:30:0000000:3979	Краснодарский край, Темрюкский район, Таманское сельское поселение	23:30:0000000:3741, 23:30:0000000:3742, 23:30:0000000:3743, 23:30:0000000:3744, 23:30:0000000:3745, 23:30:0000000:3747, 23:30:0000000:3748, 23:30:0602000:1863, 23:30:0602000:1864, 23:30:0602000:1865, 23:30:0602000:1866, 23:30:0602000:1867, 23:30:0602000:1868, 23:30:0602000:1869, 23:30:0000000:3752, 23:30:0000000:3753, 23:30:0000000:3754, 23:30:0000000:3793, 23:30:0000000:3801, 23:30:0000000:3802, 23:30:0000000:4273, 23:30:0000000:4286, 23:30:0602000:2070, 23:30:0602000:2069, 23:30:0602000:2068	Земли промышленности*	Земли промышленности*	Земли промышленности*	23:30:0000000:3979	Краснодарский край, р-н Темрюкский	23:30:0000000:3741, 23:30:0000000:3742, 23:30:0000000:3743, 23:30:0000000:3744, 23:30:0000000:3745, 23:30:0000000:3747, 23:30:0000000:3748, 23:30:0602000:1863, 23:30:0602000:1864, 23:30:0602000:1865, 23:30:0602000:1866, 23:30:0602000:1867, 23:30:0602000:1868, 23:30:0602000:1869, 23:30:0000000:3752, 23:30:0000000:3753, 23:30:0000000:3754, 23:30:0000000:3793, 23:30:0000000:3801, 23:30:0000000:3802, 23:30:0000000:4273, 23:30:0000000:4286, 23:30:0602000:2070, 23:30:0602000:2069, 23:30:0602000:2068	Краснодарский край, р-н Темрюкский
137	23:30:0000000:3063:ЗУ1	Z15.2	1-6	23:30:0000000:3063	-	1132	Раздел земельного участка с сохранением земельного участка, раздел которого осуществлен, в измененных границах	Краснодарский край, Темрюкский район, Таманское сельское поселение	не относится	23:30:0000000:3063:ЗУ1	23:30:0000000:3063	Краснодарский край, Темрюкский район, Таманское сельское поселение	23:30:0000000:4273, 23:30:0000000:4286, 23:30:0602000:2070, 23:30:0602000:2069	Земли промышленности*	Земли промышленности*	Земли промышленности*	23:30:0000000:3063	Краснодарский край, р-н Темрюкский	23:30:0000000:4273, 23:30:0000000:4286, 23:30:0602000:2070, 23:30:0602000:2069	Краснодарский край, р-н Темрюкский

Взам. инв. №

Подпись и дата

Инв. №подл.

Изм.	Кол.уч.	Лист	№ док.	Подпись	Дата
------	---------	------	--------	---------	------

ТЖК-1-05-2023-3-ПМ

Лист

94

№ п/п	Условные номера образуемых ЗУ	Уникальный идентификатор образуемых земельных участков ПМТ	Номера характерных точек, образуемых ЗУ	Кадастровые номера земельных участков, из которых образуются земельные участки	В составе ЕЗП	Площадь образуемых ЗУ, кв.м.	Способы образования земельных участков	Местоположение образуемого земельного участка	Сведения об отнесении (неотнесении) образуемых ЗУ к территории общего пользования	Условные номера образуемых земельных участков, кадастровые номера или иные ранее присвоенные государственные учетные номера существующих земельных участков, в отношении которых предполагаются их резервирование и (или) изъятие для государственных или муниципальных нужд, их адреса или описание местоположения, перечень и адреса расположенных на таких земельных участках объектов недвижимого имущества			Сведения об отнесении образуемого земельного участка к определенной категории земель или сведения о необходимости перевода земельного участка из состава земель этой категории в другую			Перечень кадастровых номеров существующих земельных участков, на которых линейный объект может быть размещен на условиях сервитута, публичного сервитута, их адреса или описание местоположения, перечень и адреса расположенных на таких земельных участках объектов недвижимого имущества				
										Условные номера образуемых ЗУ	Кадастровые номера земельных участков, в отношении которых предполагаются их резервирование или изъятие	Адрес или описание местоположения	Кадастровые номера объектов капитального строительства (ОКС)	Проектная категория Земель (без распоряжения об изъятии для государственных или муниципальных нужд)	Проектная категория Земель (в случае принятия решения об изъятии для государственных и муниципальных нужд)	Проектная категория Земель в случае реализации по 254-ФЗ от 31.07.2020 (без необходимости принятия решения об изъятии) (при включении)	Кадастровые номера существующих земельных участков, на которых линейный объект может быть размещен на условиях сервитута, публичного сервитута	Адреса земельных участков, на которых линейный объект может быть размещен на условиях сервитута, публичного сервитута	Перечень расположенных на таких земельных участках объектов недвижимого имущества	Адреса расположенных на таких земельных участках объектов недвижимого имущества
138	23:30:0000000:2948:ЗУ2	Z15.3	1-7	23:30:0000000:2948	--	278	Раздел земельного участка с сохранением земельного участка, раздел которого осуществлен, в измененных границах	Краснодарский край, Темрюкский район, Таманское сельское поселение	не относится	23:30:0000000:2948:ЗУ2	23:30:0000000:2948	Краснодарский край, Темрюкский район, Таманское сельское поселение	23:00:0000000:1205, 23:00:0000000:1206, 23:00:0000000:1207, 23:30:0000000:165, 23:30:0000000:1700, 23:30:0602000:1254, 23:30:0602001:168, 23:30:0602001:169, 23:30:0602001:170, 23:30:0602001:171, 23:30:0602001:172, 23:30:0602000:1864, 23:30:0000000:3961, 23:30:0000000:4220, 23:30:0000000:4273, 23:30:0000000:4357, 23:30:0000000:4803, 23:30:0000000:4802	Земли промышленности*	Земли промышленности*	Земли промышленности*	23:30:0000000:2948	Краснодарский край, р-н. Темрюкский	23:00:0000000:1205, 23:00:0000000:1206, 23:00:0000000:1207, 23:30:0000000:165, 23:30:0000000:1700, 23:30:0602000:1254, 23:30:0602001:168, 23:30:0602001:169, 23:30:0602001:170, 23:30:0602001:171, 23:30:0602001:172, 23:30:0602000:1864, 23:30:0000000:3961, 23:30:0000000:4220, 23:30:0000000:4273, 23:30:0000000:4357, 23:30:0000000:4803, 23:30:0000000:4802	Краснодарский край, р-н. Темрюкский
139	23:30:0000000:3063:ЗУ2	Z16.1	1-7	23:30:0000000:3063	--	2924	Раздел земельного участка с сохранением земельного участка, раздел которого осуществлен, в измененных границах	Краснодарский край, Темрюкский район, Таманское сельское поселение	не относится	23:30:0000000:3063:ЗУ2	23:30:0000000:3063	Краснодарский край, Темрюкский район, Таманское сельское поселение	23:30:0000000:4273, 23:30:0000000:4286, 23:30:0602000:2070, 23:30:0602000:2069	Земли промышленности*	Земли промышленности*	Земли промышленности*	23:30:0000000:3063	Краснодарский край, р-н. Темрюкский	23:30:0000000:4273, 23:30:0000000:4286, 23:30:0602000:2070, 23:30:0602000:2069	Краснодарский край, р-н. Темрюкский

* Земли промышленности, энергетики, транспорта, связи, радиовещания, телевидения, информатики, земли для обеспечения космической деятельности, земли обороны, безопасности и земли иного специального назначения

Примечания к таблице:

- Установление сервитута (в том числе публичного сервитута) регулируется ст. 23 главы IV, главой V.3 и главой V.7 Федерального закона РФ от 25.10.2001 N 136-ФЗ «Земельный кодекс Российской Федерации»

- Образуемые земельные участки с префиксом Z1.X- Z7.X и Z10.X- Z16.X в уникальном идентификаторе образуемых земельных участков ПМТ расположены в границах зон планируемого размещения линейных объектов и предназначены для размещения объектов инфраструктуры железнодорожного транспорта

- Образуемые земельные участки с префиксом Z8.X- Z9.X в уникальном идентификаторе образуемых земельных участков ПМТ расположены в границах зон планируемого размещения линейных объектов, подлежащих реконструкции в связи с изменением их местоположения и предназначены для размещения и эксплуатации переустраиваемой части автомобильной дороги местного значения «Тамань – Волна»

Инов. №подл.
Подпись и дата
Взам. инв. №

Изм.	Кол.уч.	Лист	№ док.	Подпись	Дата

ТЖК-1-05-2023-3-ПМ

Лист

95

Таблица 3. Перечень и сведения о земельных участках, на которых линейный объект может быть размещен на условиях сервитута, публичного сервитута, аренды, в границах зон планируемого размещения линейных объектов, подлежащих реконструкции в связи с изменением их местоположения и границах территории, необходимой для обеспечения строительства (временный отвод территории на период строительства)

№ п/п	Сведения о сервитуте/ публичном сервитуте, планируемом к установлению			Перечень кадастровых номеров существующих земельных участков, на которых линейный объект может быть размещен на условиях сервитута, публичного сервитута, аренды их адреса или описание местоположения, перечень и адреса расположенных на таких земельных участках объектов недвижимого имущества							
	Номер	Площадь, кв.м.	Цель установления публичного сервитута	Уникальный идентификатор частей земельных участков, на которых линейный объект может быть размещен на условиях сервитута, публичного сервитута, аренды	Площадь части земельного участка/ квартала на которой линейный объект может быть размещен на условиях сервитута, публичного сервитута, аренды	Кадастровые номера существующих земельных участков / кварталов, на которых линейный объект может быть размещен на условиях сервитута, публичного сервитута	Адреса земельных участков, на которых линейный объект может быть размещен на условиях сервитута, публичного сервитута, аренды	Категория земель существующих земельных участков, на которых линейный объект может быть размещен на условиях сервитута, публичного сервитута, аренды	Вид разрешенного использования земельных участков, на которых линейный объект может быть размещен на условиях сервитута, публичного сервитута, аренды	Перечень расположенных на таких земельных участках объектов недвижимого имущества	Адреса расположенных на таких земельных участках объектов недвижимого имущества
1	1	128	Для примыкания автодороги	S1.1	128	23:30:0000000:243(4)	край Краснодарский, р-н Темрюкский, в границах ОАО АФ Южная	Земли сельскохозяйственного назначения	Для размещения полевых лесных полос и древесно-кустарниковой растительности	23:30:0000000:3961, 23:30:0000000:4273, 23:30:0000000:129, 23:30:0601000:4930	край Краснодарский, р-н Темрюкский, в границах ОАО АФ Южная
2	2	80	Для примыкания автодороги	S2.1	80	23:30:0000000:243(4)	край Краснодарский, р-н Темрюкский, в границах ОАО АФ Южная	Земли сельскохозяйственного назначения	Для размещения полевых лесных полос и древесно-кустарниковой растительности	23:30:0000000:3961, 23:30:0000000:4273, 23:30:0000000:129, 23:30:0601000:4930	край Краснодарский, р-н Темрюкский, в границах ОАО АФ Южная
3	3	2053	Под переустройство сети НВК	S3.1	2053	23:30:0601000:42	Краснодарский край, р-н Темрюкский	Земли сельскохозяйственного назначения	Для сельскохозяйственного производства	--	Краснодарский край, р-н Темрюкский
4	4	1128	Под переустройство сети НВК	S4.1	45	23:30:0601000:40	край Краснодарский, р-н Темрюкский, северо-западнее пос. Волна,	Земли промышленности*	Склады 6.9	--	край Краснодарский, р-н Темрюкский, северо-западнее пос. Волна,
5	4	1128	Под переустройство сети НВК	S4.2	1072	23:30:0601000:42	Краснодарский край, р-н Темрюкский	Земли сельскохозяйственного назначения	Для сельскохозяйственного производства	--	Краснодарский край, р-н Темрюкский
6	4	1128	Под переустройство сети НВК	S4.3	5	23:30:0601000:441	край Краснодарский, р-н Темрюкский, северо-западнее пос. Волна,	Земли промышленности*	Склад 6.9	--	край Краснодарский, р-н Темрюкский, северо-западнее пос. Волна,
7	4	1128	Под переустройство сети НВК	S4.4	7	23:30:0601000	--	--	--	--	--
8	5	330	Под переустройство сетей связи	S5.1	330	23:30:0601000:886	Краснодарский край, Темрюкский район, в земельном массиве ОАО АФ Южная, в 570 м северо-западнее п. Волна	Земли сельскохозяйственного назначения	Для сельскохозяйственного производства	--	Краснодарский край, Темрюкский район, в земельном массиве ОАО АФ Южная, в 570 м северо-западнее п. Волна
9	6	77768	Под переустройство автодороги, Для примыкания автодороги, Под переустройство газопровода, Под переустройство газопровода, сетей связи и НВК	S6.1	1084	23:30:0601000:2032	Краснодарский край, р-н Темрюкский	Земли промышленности*	трубопроводный транспорт (7.5)	23:30:0000000:3239, 23:30:0601000:2170, 23:30:0000000:4307, 23:30:0000000:4709	Краснодарский край, р-н Темрюкский
10	6	77768	Под переустройство автодороги, Для примыкания автодороги, Под переустройство газопровода, Под переустройство газопровода, сетей связи и НВК	S6.2	98	23:30:0601000:2055(1)	Краснодарский край, р-н Темрюкский	Земли промышленности*	Трубопроводный транспорт (7.5)	23:30:0000000:2683, 23:30:0000000:2684, 23:30:0000000:3961, 23:30:0000000:4273	Краснодарский край, р-н Темрюкский
11	6	77768	Под переустройство автодороги, Для примыкания автодороги, Под переустройство газопровода, Под переустройство газопровода, сетей связи и НВК	S6.3	21746	23:30:0601000:2344	Краснодарский край, р-н Темрюкский	Земли сельскохозяйственного назначения	для сельскохозяйственного производства	23:30:0601016:1444	Краснодарский край, р-н Темрюкский
12	6	77768	Под переустройство автодороги, Для примыкания автодороги, Под переустройство газопровода, Под переустройство газопровода, сетей связи и НВК	S6.4	748	23:30:0601000:2345	Краснодарский край, р-н Темрюкский	Земли сельскохозяйственного назначения	для сельскохозяйственного производства	--	Краснодарский край, р-н Темрюкский
13	6	77768	Под переустройство автодороги, Для примыкания автодороги, Под переустройство газопровода, Под переустройство газопровода, сетей связи и НВК	S6.5	5015	23:30:0601000:2346	Краснодарский край, р-н Темрюкский	Земли сельскохозяйственного назначения	Для сельскохозяйственного производства	23:30:0601016:1444, 23:30:0000000:4709	Краснодарский край, р-н Темрюкский

Взам. инв. №

Подпись и дата

Инв. №подл.

Изм.	Кол.уч.	Лист	№ док.	Подпись	Дата

ТЖК-1-05-2023-3-ПМ

Лист

96

№ п/п	Сведения о сервитуте/ публичном сервитуте, планируемом к установлению			Перечень кадастровых номеров существующих земельных участков, на которых линейный объект может быть размещен на условиях сервитута, публичного сервитута, аренды их адреса или описание местоположения, перечень и адреса расположенных на таких земельных участках объектов недвижимого имущества							
	Номер	Площадь, кв.м.	Цель установления публичного сервитута	Уникальный идентификатор частей земельных участков, на которых линейный объект может быть размещен на условиях сервитута, публичного сервитута, аренды	Площадь части земельного участка/ квартала на которой линейный объект может быть размещен на условиях сервитута, публичного сервитута, аренды	Кадастровые номера существующих земельных участков / кварталов, на которых линейный объект может быть размещен на условиях сервитута, публичного сервитута	Адреса земельных участков, на которых линейный объект может быть размещен на условиях сервитута, публичного сервитута, аренды	Категория земель существующих земельных участков, на которых линейный объект может быть размещен на условиях сервитута, публичного сервитута, аренды	Вид разрешенного использования существующих земельных участков, на которых линейный объект может быть размещен на условиях сервитута, публичного сервитута, аренды	Перечень расположенных на таких земельных участках объектов недвижимого имущества	Адреса расположенных на таких земельных участках объектов недвижимого имущества
14	6	77768	Под переустройство автодороги, Для примыкания автодороги, Под переустройство газопровода, Под переустройство газопровода, сетей связи и НВК	S6.6	4533	23:30:0601000:24	край Краснодарский, р-н Темрюкский, в 7км северо-восточнее ст.Тамань,	Земли сельскохозяйственного назначения	Для сельскохозяйственного производства	--	край Краснодарский, р-н Темрюкский, в 7км северо-восточнее ст.Тамань,
15	6	77768	Под переустройство автодороги, Для примыкания автодороги, Под переустройство газопровода, Под переустройство газопровода, сетей связи и НВК	S6.7	675	23:30:0601000:657	Краснодарский край, Темрюкский район, севернее пос. Волна	Земли промышленности*	коммунальное обслуживание	23:30:0000000:2683, 23:30:0000000:2684, 23:30:0601000:2170, 23:30:0601000:2583, 23:30:0601016:805	Краснодарский край, Темрюкский район, севернее пос. Волна
16	6	77768	Под переустройство автодороги, Для примыкания автодороги, Под переустройство газопровода, Под переустройство газопровода, сетей связи и НВК	S6.8	674	23:30:0601000:922	Краснодарский край, р-н Темрюкский, севернее п. Волна	Земли промышленности*	Для размещения объекта железнодорожного транспорта	23:30:0000000:3961, 23:30:0000000:129, 23:30:0601016:1444	Краснодарский край, р-н Темрюкский, севернее п. Волна
17	6	77768	Под переустройство автодороги, Для примыкания автодороги, Под переустройство газопровода, Под переустройство газопровода, сетей связи и НВК	S6.9	316	23:30:0601000:937	Краснодарский край, р-н Темрюкский, северо-западнее п. Волна	Земли промышленности*	Для размещения объекта железнодорожного транспорта	23:30:0000000:3961, 23:30:0000000:4273	Краснодарский край, р-н Темрюкский, северо-западнее п. Волна
18	6	77768	Под переустройство автодороги, Для примыкания автодороги, Под переустройство газопровода, Под переустройство газопровода, сетей связи и НВК	S6.10	329	23:30:0601000:939	Краснодарский край, р-н Темрюкский, северо-западнее п. Волна	Земли промышленности*	Для размещения объекта железнодорожного транспорта	23:30:0000000:3961	Краснодарский край, р-н Темрюкский, северо-западнее п. Волна
19	6	77768	Под переустройство автодороги, Для примыкания автодороги, Под переустройство газопровода, Под переустройство газопровода, сетей связи и НВК	S6.11	2149	23:30:0601000:940	Краснодарский край, р-н Темрюкский, северо-западнее п. Волна	Земли промышленности*	Для размещения объекта железнодорожного транспорта	--	Краснодарский край, р-н Темрюкский, северо-западнее п. Волна
20	6	77768	Под переустройство автодороги, Для примыкания автодороги, Под переустройство газопровода, Под переустройство газопровода, сетей связи и НВК	S6.12	3	23:30:0601000:941	Краснодарский край, р-н Темрюкский, в земельном массиве ОАО АФ Южная, севернее п. Волна	Земли промышленности*	Для размещения объекта железнодорожного транспорта	23:30:0000000:3961, 23:30:0000000:129	Краснодарский край, р-н Темрюкский, в земельном массиве ОАО АФ Южная, севернее п. Волна
21	6	77768	Под переустройство автодороги, Для примыкания автодороги, Под переустройство газопровода, Под переустройство газопровода, сетей связи и НВК	S6.13	88	23:30:0601000:942	Краснодарский край, р-н Темрюкский, в земельном массиве ОАО АФ Южная, севернее п. Волна	Земли промышленности*	Для размещения объекта железнодорожного транспорта	--	Краснодарский край, р-н Темрюкский, в земельном массиве ОАО АФ Южная, севернее п. Волна
22	6	77768	Под переустройство автодороги, Для примыкания автодороги, Под переустройство газопровода, Под переустройство газопровода, сетей связи и НВК	S6.14	219	23:30:0601000:943	Краснодарский край, р-н. Темрюкский	Земли промышленности*	Для размещения объекта железнодорожного транспорта	--	Краснодарский край, р-н. Темрюкский
23	6	77768	Под переустройство автодороги, Для примыкания автодороги, Под переустройство газопровода, Под переустройство газопровода, сетей связи и НВК	S6.15	4370	23:30:0601012:7	Краснодарский край, р-н Темрюкский, севернее п.Волна на землях ОАО А/Ф Южная поле №15 а	Земли сельскохозяйственного назначения	для эксплуатации сельскохозяйственных зданий и сооружений	23:30:0601016:1444	Краснодарский край, р-н Темрюкский, севернее п.Волна на землях ОАО А/Ф Южная поле №15 а
24	6	77768	Под переустройство автодороги, Для примыкания автодороги, Под переустройство газопровода, Под переустройство газопровода, сетей связи и НВК	S6.16	2343	23:30:0000000:4799	Краснодарский край, Темрюкский район, севернее, пос. Волна	Земли сельскохозяйственного назначения	Коммунальное обслуживание	--	Краснодарский край, Темрюкский район, севернее, пос. Волна
25	6	77768	Под переустройство автодороги, Для примыкания автодороги, Под переустройство газопровода, Под переустройство газопровода, сетей связи и НВК	S6.17	2999	23:30:0601000:923	Краснодарский край, р-н Темрюкский, севернее п. Волна	Земли промышленности*	Для размещения объекта железнодорожного транспорта	23:30:0000000:3961, 23:30:0601016:1444	Краснодарский край, р-н Темрюкский, севернее п. Волна

Взам. инв. №

Подпись и дата

Инв. №подл.

Изм.	Кол.уч.	Лист	№ док.	Подпись	Дата

ТЖК-1-05-2023-3-ПМ

Лист

97

№ п/п	Сведения о сервитуте/ публичном сервитуте, планируемом к установлению			Перечень кадастровых номеров существующих земельных участков, на которых линейный объект может быть размещен на условиях сервитута, публичного сервитута, аренды их адреса или описание местоположения, перечень и адреса расположенных на таких земельных участках объектов недвижимого имущества							
	Номер	Площадь, кв.м.	Цель установления публичного сервитута	Уникальный идентификатор частей земельных участков, на которых линейный объект может быть размещен на условиях сервитута, публичного сервитута, аренды	Площадь части земельного участка/ квартала на которой линейный объект может быть размещен на условиях сервитута, публичного сервитута, аренды	Кадастровые номера существующих земельных участков / кварталов, на которых линейный объект может быть размещен на условиях сервитута, публичного сервитута	Адреса земельных участков, на которых линейный объект может быть размещен на условиях сервитута, публичного сервитута, аренды	Категория земель существующих земельных участков, на которых линейный объект может быть размещен на условиях сервитута, публичного сервитута, аренды	Вид разрешенного использования существующих земельных участков, на которых линейный объект может быть размещен на условиях сервитута, публичного сервитута, аренды	Перечень расположенных на таких земельных участках объектов недвижимого имущества	Адреса расположенных на таких земельных участках объектов недвижимого имущества
26	6	77768	Под переустройство автодороги, Для примыкания автодороги, Под переустройство газопровода, Под переустройство газопровода, сетей связи и НВК	S6.18	11651	23:30:0601000:56	Краснодарский край, р-н. Темрюкский	Земли сельскохозяйственного назначения	Для сельскохозяйственного производства	23:30:0601000:644, 23:30:0601012:7	Краснодарский край, р-н. Темрюкский
27	6	77768	Под переустройство автодороги, Для примыкания автодороги, Под переустройство газопровода, Под переустройство газопровода, сетей связи и НВК	S6.19	18728	23:30:0601000	--	--	--	--	--
28	6	77768	Под переустройство автодороги, Для примыкания автодороги, Под переустройство газопровода, Под переустройство газопровода, сетей связи и НВК	S6.20	1	23:30:0601012	--	--	--	--	--
29	7	44847	Под переустройство автодороги, Под переустройство газопровода, Для примыкания автодороги	S7.1	18015	23:30:0601000:61	Краснодарский край, р-н. Темрюкский	Земли сельскохозяйственного назначения	Для сельскохозяйственного производства	23:30:0601016:1444	Краснодарский край, р-н. Темрюкский
30	7	44847	Под переустройство автодороги, Под переустройство газопровода, Для примыкания автодороги	S7.2	18307	23:30:0601000:644	край Краснодарский, р-н Темрюкский, севернее пос.Волна	Земли сельскохозяйственного назначения	Для сельскохозяйственного производства	23:30:0601016:1444	край Краснодарский, р-н Темрюкский, севернее пос.Волна
31	7	44847	Под переустройство автодороги, Под переустройство газопровода, Для примыкания автодороги	S7.3	1121	23:30:0601012:322	Краснодарский край, Темрюкский р-н, в земельном массиве ОАО АФ Южная, севернее пос. Волна	Земли населенных пунктов	Склады	23:30:0601016:1444	Краснодарский край, Темрюкский р-н, в земельном массиве ОАО АФ Южная, севернее пос. Волна
32	7	44847	Под переустройство автодороги, Под переустройство газопровода, Для примыкания автодороги	S7.4	1969	23:30:0000000:1	край Краснодарский, р-н Темрюкский	Земли промышленности*	Железнодорожный транспорт	--	край Краснодарский, р-н Темрюкский
33	7	44847	Под переустройство автодороги, Под переустройство газопровода, Для примыкания автодороги	S7.5	243	23:30:0601012:9	Россия, Краснодарский край, Темрюкский район, п. Волна, северная окраина	Земли населенных пунктов	для размещения объездной автодороги	23:30:0601012:4, 23:30:0000000:4307, 23:30:0601016:1444	Россия, Краснодарский край, Темрюкский район, п. Волна, северная окраина
34	7	44847	Под переустройство автодороги, Под переустройство газопровода, Для примыкания автодороги	S7.6	170	23:30:0601000:2032	Краснодарский край, р-н. Темрюкский	Земли промышленности*	трубопроводный транспорт (7.5)	23:30:0000000:3239, 23:30:0601000:2170, 23:30:0000000:4307, 23:30:0000000:4709	Краснодарский край, р-н. Темрюкский
35	7	44847	Под переустройство автодороги, Под переустройство газопровода, Для примыкания автодороги	S7.7	3202	23:30:0601000:59	Краснодарский край, р-н. Темрюкский	Земли сельскохозяйственного назначения	Для сельскохозяйственного производства	23:30:0601016:1444	Краснодарский край, р-н. Темрюкский
36	7	44847	Под переустройство автодороги, Под переустройство газопровода, Для примыкания автодороги	S7.8	1591	23:30:0601012:8	Россия, Краснодарский край, Темрюкский район, п. Волна, северная окраина	Земли населенных пунктов	для размещения вспомогательной площадки №1 для объездной автодороги	23:30:0601016:1444	Россия, Краснодарский край, Темрюкский район, п. Волна, северная окраина
37	7	44847	Под переустройство автодороги, Под переустройство газопровода, Для примыкания автодороги	S7.9	193	23:30:0601000	--	--	--	--	--
38	7	44847	Под переустройство автодороги, Под переустройство газопровода, Для примыкания автодороги	S7.10	37	23:30:0601012	--	--	--	--	--
39	8	10449	Под устройство ограждения	S8.1	7836	23:30:0000000:1	край Краснодарский, р-н Темрюкский	Земли промышленности*	Железнодорожный транспорт	--	край Краснодарский, р-н Темрюкский
40	8	10449	Под устройство ограждения	S8.2	737	23:30:0601000:5257(1)	Краснодарский край, Темрюкский район, в границах АФ Южная ЗАО	Земли сельскохозяйственного назначения	Для сельскохозяйственного производства	--	Краснодарский край, Темрюкский район, в границах АФ Южная ЗАО
41	8	10449	Под устройство ограждения	S8.3	1101	23:30:0601000:79	край Краснодарский, р-н Темрюкский, в границах АФ Южная	Земли сельскохозяйственного назначения	Для сельскохозяйственного производства	--	край Краснодарский, р-н Темрюкский, в границах АФ Южная
42	8	10449	Под устройство ограждения	S8.4	17	23:30:0701000:661	край Краснодарский, р-н Темрюкский, северо-восточнее п.Волна	Земли сельскохозяйственного назначения	Для сельскохозяйственного производства	--	край Краснодарский, р-н Темрюкский, северо-восточнее п.Волна
43	8	10449	Под устройство ограждения	S8.5	9	23:30:0701000	--	--	--	--	--

№ п/п	Сведения о сервитуте/ публичном сервитуте, планируемом к установлению			Перечень кадастровых номеров существующих земельных участков, на которых линейный объект может быть размещен на условиях сервитута, публичного сервитута, аренды их адреса или описание местоположения, перечень и адреса расположенных на таких земельных участках объектов недвижимого имущества							
	Номер	Площадь, кв.м.	Цель установления публичного сервитута	Уникальный идентификатор частей земельных участков, на которых линейный объект может быть размещен на условиях сервитута, публичного сервитута, аренды	Площадь части земельного участка/ квартала на которой линейный объект может быть размещен на условиях сервитута, публичного сервитута, аренды	Кадастровые номера существующих земельных участков / кварталов, на которых линейный объект может быть размещен на условиях сервитута, публичного сервитута	Адреса земельных участков, на которых линейный объект может быть размещен на условиях сервитута, публичного сервитута, аренды	Категория земель существующих земельных участков, на которых линейный объект может быть размещен на условиях сервитута, публичного сервитута, аренды	Вид разрешенного использования существующих земельных участков, на которых линейный объект может быть размещен на условиях сервитута, публичного сервитута, аренды	Перечень расположенных на таких земельных участках объектов недвижимого имущества	Адреса расположенных на таких земельных участках объектов недвижимого имущества
44	8	10449	Под устройство ограждения	S8.6	751	23:30:0601000	--	--	--	--	--
45	9	30235	Под переустройство газопровода, Под переустройство сетей связи	S9.1	19	23:30:0000000:3028(4)	Краснодарский край, р-н. Темрюкский	Земли промышленности*	энергетика	23:30:0000000:3961, 23:30:0000000:129, 23:30:0601016:1440	Краснодарский край, р-н. Темрюкский
46	9	30235	Под переустройство газопровода, Под переустройство сетей связи	S9.2	16	23:30:0000000:86	Краснодарский край, р-н Темрюкский, в границах ОАО Южная	Земли сельскохозяйственного назначения	Для сельскохозяйственного производства	23:30:0000000:3961, 23:30:0000000:4273, 23:30:0601016:1440	Краснодарский край, р-н Темрюкский, в границах ОАО Южная
47	9	30235	Под переустройство газопровода, Под переустройство сетей связи	S9.3	1651	23:30:0601000:345	край Краснодарский, р-н Темрюкский, севернее пос.Волна	Земли сельскохозяйственного назначения	Для сельскохозяйственного производства	--	край Краснодарский, р-н Темрюкский, севернее пос.Волна
48	9	30235	Под переустройство газопровода, Под переустройство сетей связи	S9.4	1702	23:30:0601000:5248(2)	Краснодарский край, Темрюкский р-н. в границах АФ Южная ЗАО	Земли сельскохозяйственного назначения	Для сельскохозяйственного производства	--	Краснодарский край, Темрюкский р-н. в границах АФ Южная ЗАО
49	9	30235	Под переустройство газопровода, Под переустройство сетей связи	S9.5	412	23:30:0601000:5257(3)	Краснодарский край, Темрюкский район, в границах АФ Южная ЗАО	Земли сельскохозяйственного назначения	Для сельскохозяйственного производства	--	Краснодарский край, Темрюкский район, в границах АФ Южная ЗАО
50	9	30235	Под переустройство газопровода, Под переустройство сетей связи	S9.6	896	23:30:0000000:1	край Краснодарский, р-н Темрюкский	Земли промышленности*	Железнодорожный транспорт	--	край Краснодарский, р-н Темрюкский
51	9	30235	Под переустройство газопровода, Под переустройство сетей связи	S9.7	373	23:30:0601000:1511	Краснодарский край, Темрюкский район, в земельном массиве ОАО АФ Южная	Земли сельскохозяйственного назначения	Для сельскохозяйственного производства	--	Краснодарский край, Темрюкский район, в земельном массиве ОАО АФ Южная
52	9	30235	Под переустройство газопровода, Под переустройство сетей связи	S9.8	3623	23:30:0601000:386	Краснодарский край, р-н Темрюкский, в границах ОАО АФ Южная отд. Южная	Земли сельскохозяйственного назначения	Для сельскохозяйственного производства	23:30:0601016:1440	Краснодарский край, р-н Темрюкский, в границах ОАО АФ Южная отд. Южная
53	9	30235	Под переустройство газопровода, Под переустройство сетей связи	S9.9	4192	23:30:0601000:721	край Краснодарский, р-н Темрюкский, севернее пос.Волна	Земли сельскохозяйственного назначения	Для сельскохозяйственного производства	23:30:0601016:1440, 23:30:0601000:2351, 23:30:0601000:2352, 23:30:0601000:2353	край Краснодарский, р-н Темрюкский, севернее пос.Волна
54	9	30235	Под переустройство газопровода, Под переустройство сетей связи	S9.10	1554	23:30:0601000:722	Краснодарский край, р-н Темрюкский, п.Волна, севернее	Земли промышленности*	Для размещения объекта железнодорожного транспорта	23:30:0000000:129, 23:30:0601016:1440	Краснодарский край, р-н Темрюкский, п.Волна, севернее
55	9	30235	Под переустройство газопровода, Под переустройство сетей связи	S9.11	3007	23:30:0601000:728	Краснодарский край, Темрюкский район, северо-восточнее п. Волна	Земли сельскохозяйственного назначения	Для сельскохозяйственного производства	23:30:0000000:129	Краснодарский край, Темрюкский район, северо-восточнее п. Волна
56	9	30235	Под переустройство газопровода, Под переустройство сетей связи	S9.12	10	23:30:0601000:737	Краснодарский край, Темрюкский район, в границах АФ Южная ОАО	Земли сельскохозяйственного назначения	Для сельскохозяйственного производства	--	Краснодарский край, Темрюкский район, в границах АФ Южная ОАО
57	9	30235	Под переустройство газопровода, Под переустройство сетей связи	S9.13	10412	23:30:0000000:254(1)	край Краснодарский, р-н Темрюкский, в границах ЗАО АФ Южная	Земли сельскохозяйственного назначения	Для сельскохозяйственного производства	23:30:0000000:3961, 23:30:0000000:4499, 23:30:0000000:4503, 23:30:0000000:129, 23:30:0601016:1440	край Краснодарский, р-н Темрюкский, в границах ЗАО АФ Южная
58	9	30235	Под переустройство газопровода, Под переустройство сетей связи	S9.14	2013	23:30:0000000:254(6)	край Краснодарский, р-н Темрюкский, в границах ЗАО АФ Южная	Земли сельскохозяйственного назначения	Для сельскохозяйственного производства	23:30:0000000:3961, 23:30:0000000:4499, 23:30:0000000:4503, 23:30:0000000:129, 23:30:0601016:1440	край Краснодарский, р-н Темрюкский, в границах ЗАО АФ Южная
59	9	30235	Под переустройство газопровода, Под переустройство сетей связи	S9.15	356	23:30:0601000	--	--	--	--	--
60	10	248	Под переустройство ЭС	S10.1	29	23:30:0602000:1047(1)	край Краснодарский, р-н Темрюкский, в границах ООО Агрофирма Таманская	Земли сельскохозяйственного назначения	Для размещения полевых лесных полос и древесно-кустарниковой растительности	23:30:0000000:3961, 23:30:0000000:4273, 23:30:0000000:129	край Краснодарский, р-н Темрюкский, в границах ООО Агрофирма Таманская
61	10	248	Под переустройство ЭС	S10.2	154	23:30:0602000:1316(1)	Краснодарский край, р-н. Темрюкский	Земли сельскохозяйственного назначения	Для сельскохозяйственного производства	23:30:0000000:3961	Краснодарский край, р-н. Темрюкский

Взам. инв. №

Подпись и дата

Инв. №подл.

Изм.	Кол.уч.	Лист	№ док.	Подпись	Дата

ТЖК-1-05-2023-3-ПМ

Лист

99

№ п/п	Сведения о сервитуте/ публичном сервитуте, планируемом к установлению			Перечень кадастровых номеров существующих земельных участков, на которых линейный объект может быть размещен на условиях сервитута, публичного сервитута, аренды их адреса или описание местоположения, перечень и адреса расположенных на таких земельных участках объектов недвижимого имущества							
	Номер	Площадь, кв.м.	Цель установления публичного сервитута	Уникальный идентификатор частей земельных участков, на которых линейный объект может быть размещен на условиях сервитута, публичного сервитута, аренды	Площадь части земельного участка/ квартала на которой линейный объект может быть размещен на условиях сервитута, публичного сервитута, аренды	Кадастровые номера существующих земельных участков / кварталов, на которых линейный объект может быть размещен на условиях сервитута, публичного сервитута	Адреса земельных участков, на которых линейный объект может быть размещен на условиях сервитута, публичного сервитута, аренды	Категория земель существующих земельных участков, на которых линейный объект может быть размещен на условиях сервитута, публичного сервитута, аренды	Вид разрешенного использования существующих земельных участков, на которых линейный объект может быть размещен на условиях сервитута, публичного сервитута, аренды	Перечень расположенных на таких земельных участках объектов недвижимого имущества	Адреса расположенных на таких земельных участках объектов недвижимого имущества
62	10	248	Под переустройство ЭС	S10.3	28	23:30:000000:86	Краснодарский край, р-н Темрюкский, в границах ОАО Южная	Земли сельскохозяйственного назначения	Для сельскохозяйственного производства	23:30:000000:3961, 23:30:000000:4273, 23:30:0601016:1440	Краснодарский край, р-н Темрюкский, в границах ОАО Южная
63	10	248	Под переустройство ЭС	S10.4	36	23:30:0601000:2926	Краснодарский край, р-н Темрюкский	Земли сельскохозяйственного назначения	Сельскохозяйственное производство	23:30:000000:4273	Краснодарский край, р-н Темрюкский
64	11	519	Под переустройство ЭС	S11.1	26	23:30:000000:86	Краснодарский край, р-н Темрюкский, в границах ОАО Южная	Земли сельскохозяйственного назначения	Для сельскохозяйственного производства	23:30:000000:3961, 23:30:000000:4273, 23:30:0601016:1440	Краснодарский край, р-н Темрюкский, в границах ОАО Южная
65	11	519	Под переустройство ЭС	S11.2	419	23:30:0601000:839	край Краснодарский, р-н Темрюкский, севернее п.Волна	Земли сельскохозяйственного назначения	Для сельскохозяйственного производства	--	край Краснодарский, р-н Темрюкский, севернее п.Волна
66	11	519	Под переустройство ЭС	S11.3	73	23:30:0602000:1047(1)	край Краснодарский, р-н Темрюкский, в границах ООО Агрофирма Таманская	Земли сельскохозяйственного назначения	Для размещения полевых полос и древесно-кустарниковой растительности	23:30:000000:3961, 23:30:000000:4273, 23:30:000000:129	край Краснодарский, р-н Темрюкский, в границах ООО Агрофирма Таманская
67	12	2068	Под переустройство ЭС	S12.1	1168	23:30:000000:2948(1)	Краснодарский край, р-н Темрюкский	Земли промышленности*	Железнодорожные пути	23:00:000000:1205, 23:00:000000:1206, 23:00:000000:1207, 23:30:000000:165, 23:30:000000:1700, 23:30:0602000:1254, 23:30:0602001:168, 23:30:0602001:169, 23:30:0602001:170, 23:30:0602001:171, 23:30:0602001:172, 23:30:0602000:1864, 23:30:000000:3961, 23:30:000000:4220, 23:30:000000:4273, 23:30:000000:4357, 23:30:000000:4803, 23:30:000000:4802	Краснодарский край, р-н Темрюкский
68	12	2068	Под переустройство ЭС	S12.2	188	23:30:000000:3063(2)	Краснодарский край, р-н Темрюкский	Земли промышленности*	Железнодорожные пути 7.1.1	23:30:000000:4273, 23:30:000000:4286, 23:30:0602000:2070, 23:30:0602000:2069	Краснодарский край, р-н Темрюкский

Взам. инв. №

Подпись и дата

Инв. №подл.

Изм.	Кол.уч.	Лист	№ док.	Подпись	Дата

ТЖК-1-05-2023-3-ПМ

Лист

100

№ п/п	Сведения о сервитуте/ публичном сервитуте, планируемом к установлению			Перечень кадастровых номеров существующих земельных участков, на которых линейный объект может быть размещен на условиях сервитута, публичного сервитута, аренды их адреса или описание местоположения, перечень и адреса расположенных на таких земельных участках объектов недвижимого имущества							
	Номер	Площадь, кв.м.	Цель установления публичного сервитута	Уникальный идентификатор частей земельных участков, на которых линейный объект может быть размещен на условиях сервитута, публичного сервитута, аренды	Площадь части земельного участка/ квартала на которой линейный объект может быть размещен на условиях сервитута, публичного сервитута, аренды	Кадастровые номера существующих земельных участков / кварталов, на которых линейный объект может быть размещен на условиях сервитута, публичного сервитута	Адреса земельных участков, на которых линейный объект может быть размещен на условиях сервитута, публичного сервитута, аренды	Категория земель существующих земельных участков, на которых линейный объект может быть размещен на условиях сервитута, публичного сервитута, аренды	Вид разрешенного использования существующих земельных участков, на которых линейный объект может быть размещен на условиях сервитута, публичного сервитута, аренды	Перечень расположенных на таких земельных участках объектов недвижимого имущества	Адреса расположенных на таких земельных участках объектов недвижимого имущества
69	12	2068	Под переустройство ЭС	S12.3	712	23:30:0000000:3979(2)	Краснодарский край, р-н Темрюкский	Земли промышленности*	Железнодорожные пути	23:30:0000000:3741, 23:30:0000000:3742, 23:30:0000000:3743, 23:30:0000000:3744, 23:30:0000000:3745, 23:30:0000000:3747, 23:30:0000000:3748, 23:30:0602000:1863, 23:30:0602000:1864, 23:30:0602000:1865, 23:30:0602000:1866, 23:30:0602000:1867, 23:30:0000000:3751, 23:30:0602000:1868, 23:30:0602000:1869, 23:30:0000000:3752, 23:30:0000000:3753, 23:30:0000000:3754, 23:30:0000000:3793, 23:30:0000000:3801, 23:30:0000000:3802, 23:30:0000000:4273, 23:30:0000000:4286, 23:30:0602000:2070, 23:30:0602000:2069, 23:30:0602000:2068	Краснодарский край, р-н Темрюкский
70	13	448	Под переустройство ЛЭП 10 кВ	S13.1	169	23:30:0000000:2948(1)	Краснодарский край, р-н Темрюкский	Земли промышленности*	Железнодорожные пути	23:00:0000000:1205, 23:00:0000000:1206, 23:00:0000000:1207, 23:30:0000000:165, 23:30:0000000:1700, 23:30:0602000:1254, 23:30:0602001:168, 23:30:0602001:169, 23:30:0602001:170, 23:30:0602001:171, 23:30:0602001:172, 23:30:0602000:1864, 23:30:0000000:3961, 23:30:0000000:4220, 23:30:0000000:4273, 23:30:0000000:4357, 23:30:0000000:4803, 23:30:0000000:4802	Краснодарский край, р-н Темрюкский
71	13	448	Под переустройство ЛЭП 10 кВ	S13.2	67	23:30:0602000:1316(2)	Краснодарский край, р-н Темрюкский	Земли сельскохозяйственного назначения	Для сельскохозяйственного производства	23:30:0000000:3961	Краснодарский край, р-н Темрюкский
72	13	448	Под переустройство ЛЭП 10 кВ	S13.3	111	23:30:0602000:2276 в составе ЕЗП 23:30:0000000:37	край Краснодарский, р-н Темрюкский, от врезки на ж/д пути "ст. Вышестебл-п.Кавказ" до п. Тамань	Земли промышленности*сти, земли обороны, безопасности и земли иного специального назначения	Для размещения железнодорожного пути и объектов железнодорожного транспорта	--	край Краснодарский, р-н Темрюкский, от врезки на ж/д пути "ст. Вышестебл-п.Кавказ" до п. Тамань
73	13	448	Под переустройство ЛЭП 10 кВ	S13.4	101	23:30:0602000:2275	Краснодарский край, Темрюкский район, в границах АФ Таманская	Земли сельскохозяйственного назначения	Железнодорожный транспорт (7.1)	--	Краснодарский край, Темрюкский район, в границах АФ Таманская

Взам. инв. №

Подпись и дата

Инв. №подл.

Изм.	Кол.уч.	Лист	№ док.	Подпись	Дата

ТЖК-1-05-2023-3-ПМ

Лист

101

№ п/п	Сведения о сервитуте/ публичном сервитуте, планируемом к установлению			Перечень кадастровых номеров существующих земельных участков, на которых линейный объект может быть размещен на условиях сервитута, публичного сервитута, аренды их адреса или описание местоположения, перечень и адреса расположенных на таких земельных участках объектов недвижимого имущества							
	Номер	Площадь, кв.м.	Цель установления публичного сервитута	Уникальный идентификатор частей земельных участков, на которых линейный объект может быть размещен на условиях сервитута, публичного сервитута, аренды	Площадь части земельного участка/ квартала на которой линейный объект может быть размещен на условиях сервитута, публичного сервитута, аренды	Кадастровые номера существующих земельных участков / кварталов, на которых линейный объект может быть размещен на условиях сервитута, публичного сервитута	Адреса земельных участков, на которых линейный объект может быть размещен на условиях сервитута, публичного сервитута, аренды	Категория земель существующих земельных участков, на которых линейный объект может быть размещен на условиях сервитута, публичного сервитута, аренды	Вид разрешенного использования существующих земельных участков, на которых линейный объект может быть размещен на условиях сервитута, публичного сервитута, аренды	Перечень расположенных на таких земельных участках объектов недвижимого имущества	Адреса расположенных на таких земельных участках объектов недвижимого имущества
74	14	80992	Под железнодорожный транспорт	S14.1	13836	23:30:0602000:1340(1)	Российская Федерация, Краснодарский край, Темрюкский район, Таманское сельское поселение, в границах АФ Таманская	Земли промышленности*	для ведения личного подсобного хозяйства	23:30:0000000:3224, 23:30:0000000:4291, 23:30:0000000:4303, 23:30:0000000:4310, 23:30:0000000:4312, 23:30:0602000:2199, 23:30:0602000:2198	Российская Федерация, Краснодарский край, Темрюкский район, Таманское сельское поселение, в границах АФ Таманская
75	14	80992	Под железнодорожный транспорт	S14.2	15542	23:30:0602000:1349(1)	Российская Федерация, Краснодарский край, Темрюкский муниципальный район, Таманское сельское поселение	Земли промышленности*	Железнодорожный транспорт	--	Российская Федерация, Краснодарский край, Темрюкский муниципальный район, Таманское сельское поселение
76	14	80992	Под железнодорожный транспорт	S14.3	4564	23:30:0602000:1350	Краснодарский край, р-н. Темрюкский, ст-ца. Тамань, тер. Южная, уч. 3	Земли промышленности*	Железнодорожный транспорт	23:30:0602000:2199	Краснодарский край, р-н. Темрюкский, ст-ца. Тамань, тер. Южная, уч. 3
77	14	80992	Под железнодорожный транспорт	S14.4	436	23:30:0000000:2718(2)	Российская Федерация, Краснодарский край, Темрюкский район, Таманское сельское поселение, в границах ООО агрофирма Таманская	Земли промышленности*	Железнодорожный транспорт	23:30:0000000:3905, 23:30:0602001:630, 23:30:0000000:3919, 23:30:0000000:4273, 23:30:0602001:634, 23:30:0000000:4306, 23:30:0000000:4303, 23:30:0000000:4310, 23:30:0000000:4309, 23:30:0000000:4312, 23:30:0000000:4314, 23:30:0602000:2199	Российская Федерация, Краснодарский край, Темрюкский район, Таманское сельское поселение, в границах ООО агрофирма Таманская
78	14	80992	Под железнодорожный транспорт	S14.5	240	23:30:0602000:1275	Российская Федерация, Краснодарский край, Темрюкский район, Таманское сельское поселение, в границах АФ Таманская южнее ст. Тамань	Земли промышленности*	Для железнодорожного транспорта	--	Российская Федерация, Краснодарский край, Темрюкский район, Таманское сельское поселение, в границах АФ Таманская южнее ст. Тамань
79	14	80992	Под железнодорожный транспорт	S14.6	158	23:30:0602000:1278	Российская Федерация, Краснодарский край, Темрюкский район, Таманское сельское поселение, в границах АФ Таманская южнее ст. Тамань	Земли промышленности*	Для железнодорожного транспорта	--	Российская Федерация, Краснодарский край, Темрюкский район, Таманское сельское поселение, в границах АФ Таманская южнее ст. Тамань
80	14	80992	Под железнодорожный транспорт	S14.7	194	23:30:0602000:1281	Российская Федерация, Краснодарский край, Темрюкский район, Таманское сельское поселение, в границах АФ Таманская южнее ст. Тамань	Земли промышленности*	Для железнодорожного транспорта	--	Российская Федерация, Краснодарский край, Темрюкский район, Таманское сельское поселение, в границах АФ Таманская южнее ст. Тамань
81	14	80992	Под железнодорожный транспорт	S14.8	615	23:30:0602000:1287	Российская Федерация, Краснодарский край, Темрюкский район, Таманское сельское поселение, в границах АФ Таманская южнее ст. Тамань	Земли промышленности*	Для железнодорожного транспорта	23:30:0602000:2200	Российская Федерация, Краснодарский край, Темрюкский район, Таманское сельское поселение, в границах АФ Таманская южнее ст. Тамань

Взам. инв. №

Подпись и дата

Инв. №подл.

Изм.	Кол.уч.	Лист	№ док.	Подпись	Дата

ТЖК-1-05-2023-3-ПМ

Лист

102

№ п/п	Сведения о сервитуте/ публичном сервитуте, планируемом к установлению			Перечень кадастровых номеров существующих земельных участков, на которых линейный объект может быть размещен на условиях сервитута, публичного сервитута, аренды их адреса или описание местоположения, перечень и адреса расположенных на таких земельных участках объектов недвижимого имущества							
	Номер	Площадь, кв.м.	Цель установления публичного сервитута	Уникальный идентификатор частей земельных участков, на которых линейный объект может быть размещен на условиях сервитута, публичного сервитута, аренды	Площадь части земельного участка/ квартала на которой линейный объект может быть размещен на условиях сервитута, публичного сервитута, аренды	Кадастровые номера существующих земельных участков / кварталов, на которых линейный объект может быть размещен на условиях сервитута, публичного сервитута	Адреса земельных участков, на которых линейный объект может быть размещен на условиях сервитута, публичного сервитута, аренды	Категория земель существующих земельных участков, на которых линейный объект может быть размещен на условиях сервитута, публичного сервитута, аренды	Вид разрешенного использования существующих земельных участков, на которых линейный объект может быть размещен на условиях сервитута, публичного сервитута, аренды	Перечень расположенных на таких земельных участках объектов недвижимого имущества	Адреса расположенных на таких земельных участках объектов недвижимого имущества
82	14	80992	Под железнодорожный транспорт	S14.9	316	23:30:0602000:1289	Российская Федерация, Краснодарский край, Темрюкский район, Таманское сельское поселение, в границах АФ Таманская южнее ст. Тамань	Земли промышленности*	Для железнодорожного транспорта	--	Российская Федерация, Краснодарский край, Темрюкский район, Таманское сельское поселение, в границах АФ Таманская южнее ст. Тамань
83	14	80992	Под железнодорожный транспорт	S14.10	117	23:30:0602000:1292	Российская Федерация, Краснодарский край, Темрюкский район, Таманское сельское поселение, в границах АФ Таманская	Земли промышленности*	Железнодорожный транспорт	23:30:0000000:4273, 23:30:0000000:4303, 23:30:0000000:4310, 23:30:0000000:4312	Российская Федерация, Краснодарский край, Темрюкский район, Таманское сельское поселение, в границах АФ Таманская
84	14	80992	Под железнодорожный транспорт	S14.11	7836	23:30:0602000:1294(1)	Российская Федерация, Краснодарский край, Темрюкский муниципальный район, Таманское сельское поселение, в границах АФ Таманская	Земли промышленности*	железнодорожный транспорт	23:30:0000000:4303, 23:30:0000000:4310, 23:30:0000000:4312, 23:30:0602000:2200, 23:30:0602000:2199, 23:30:0602000:2197	Российская Федерация, Краснодарский край, Темрюкский муниципальный район, Таманское сельское поселение, в границах АФ Таманская
85	14	80992	Под железнодорожный транспорт	S14.12	17359	23:30:0602000:1294(2)	Российская Федерация, Краснодарский край, Темрюкский муниципальный район, Таманское сельское поселение, в границах АФ Таманская	Земли промышленности*	железнодорожный транспорт	23:30:0000000:4303, 23:30:0000000:4310, 23:30:0000000:4312, 23:30:0602000:2200, 23:30:0602000:2199, 23:30:0602000:2197	Российская Федерация, Краснодарский край, Темрюкский муниципальный район, Таманское сельское поселение, в границах АФ Таманская
86	14	80992	Под железнодорожный транспорт	S14.13	7677	23:30:0602000:1294(3)	Российская Федерация, Краснодарский край, Темрюкский муниципальный район, Таманское сельское поселение, в границах АФ Таманская	Земли промышленности*	железнодорожный транспорт	23:30:0000000:4303, 23:30:0000000:4310, 23:30:0000000:4312, 23:30:0602000:2200, 23:30:0602000:2199, 23:30:0602000:2197	Российская Федерация, Краснодарский край, Темрюкский муниципальный район, Таманское сельское поселение, в границах АФ Таманская
87	14	80992	Под железнодорожный транспорт	S14.14	11458	23:30:0602000:1294(4)	Российская Федерация, Краснодарский край, Темрюкский муниципальный район, Таманское сельское поселение, в границах АФ Таманская	Земли промышленности*	железнодорожный транспорт	23:30:0000000:4303, 23:30:0000000:4310, 23:30:0000000:4312, 23:30:0602000:2200, 23:30:0602000:2199, 23:30:0602000:2197	Российская Федерация, Краснодарский край, Темрюкский муниципальный район, Таманское сельское поселение, в границах АФ Таманская
88	14	80992	Под железнодорожный транспорт	S14.15	168	23:30:0602000:1308	Российская Федерация, Краснодарский край, Темрюкский район, Таманское сельское поселение, в границах АФ Таманская южнее ст. Тамань	Земли промышленности*	для сельскохозяйственного производства	23:30:0000000:4310, 23:30:0000000:4312	Российская Федерация, Краснодарский край, Темрюкский район, Таманское сельское поселение, в границах АФ Таманская южнее ст. Тамань
89	14	80992	Под железнодорожный транспорт	S14.16	188	23:30:0602000:1310	Российская Федерация, Краснодарский край, Темрюкский район, Таманское сельское поселение, в границах АФ Таманская южнее ст. Тамань	Земли промышленности*	для ведения личного подсобного хозяйства	23:30:0000000:4310, 23:30:0000000:4312	Российская Федерация, Краснодарский край, Темрюкский район, Таманское сельское поселение, в границах АФ Таманская южнее ст. Тамань
90	14	80992	Под железнодорожный транспорт	S14.17	17	23:30:0602000:1311	Российская Федерация, Краснодарский край, Темрюкский район, Таманское сельское поселение, в границах АФ Таманская южнее ст. Тамань	Земли промышленности*	для ведения личного подсобного хозяйства	23:30:0000000:4303, 23:30:0000000:4310, 23:30:0000000:4312, 23:30:0602000:2197	Российская Федерация, Краснодарский край, Темрюкский район, Таманское сельское поселение, в границах АФ Таманская южнее ст. Тамань

Взам. инв. №

Подпись и дата

Инв. №подл.

Изм.	Кол.уч.	Лист	№ док.	Подпись	Дата

ТЖК-1-05-2023-3-ПМ

Лист

103

№ п/п	Сведения о сервитуте/ публичном сервитуте, планируемом к установлению			Перечень кадастровых номеров существующих земельных участков, на которых линейный объект может быть размещен на условиях сервитута, публичного сервитута, аренды их адреса или описание местоположения, перечень и адреса расположенных на таких земельных участках объектов недвижимого имущества							
	Номер	Площадь, кв.м.	Цель установления публичного сервитута	Уникальный идентификатор частей земельных участков, на которых линейный объект может быть размещен на условиях сервитута, публичного сервитута, аренды	Площадь части земельного участка/ квартала на которой линейный объект может быть размещен на условиях сервитута, публичного сервитута, аренды	Кадастровые номера существующих земельных участков / кварталов, на которых линейный объект может быть размещен на условиях сервитута, публичного сервитута	Адреса земельных участков, на которых линейный объект может быть размещен на условиях сервитута, публичного сервитута, аренды	Категория земель существующих земельных участков, на которых линейный объект может быть размещен на условиях сервитута, публичного сервитута, аренды	Вид разрешенного использования существующих земельных участков, на которых линейный объект может быть размещен на условиях сервитута, публичного сервитута, аренды	Перечень расположенных на таких земельных участках объектов недвижимого имущества	Адреса расположенных на таких земельных участках объектов недвижимого имущества
91	14	80992	Под железнодорожный транспорт	S14.18	38	23:30:0602000:1312	Российская Федерация, Краснодарский край, Темрюкский район, Таманское сельское поселение, в границах АФ Таманская южнее ст. Тамань	Земли промышленности*	для ведения личного подсобного хозяйства	23:30:0000000:4310, 23:30:0000000:4312, 23:30:0602000:2199, 23:30:0602000:2197	Российская Федерация, Краснодарский край, Темрюкский район, Таманское сельское поселение, в границах АФ Таманская южнее ст. Тамань
92	14	80992	Под железнодорожный транспорт	S14.19	131	23:30:0602000:1313	Российская Федерация, Краснодарский край, Темрюкский район, Таманское сельское поселение, в границах АФ Таманская южнее ст. Тамань	Земли промышленности*	для ведения личного подсобного хозяйства	23:30:0000000:4310, 23:30:0000000:4312	Российская Федерация, Краснодарский край, Темрюкский район, Таманское сельское поселение, в границах АФ Таманская южнее ст. Тамань
93	14	80992	Под железнодорожный транспорт	S14.20	102	23:30:0602000:1332	Краснодарский край, р-н. Темрюкский	Земли промышленности*	Автомобильный транспорт	23:30:0000000:4303, 23:30:0000000:4310, 23:30:0000000:4312	Краснодарский край, р-н. Темрюкский
94	15	18040	Под железнодорожный транспорт	S15.1	172	23:30:0602000:1289	Российская Федерация, Краснодарский край, Темрюкский район, Таманское сельское поселение, в границах АФ Таманская южнее ст. Тамань	Земли промышленности*	Для железнодорожного транспорта	--	Российская Федерация, Краснодарский край, Темрюкский район, Таманское сельское поселение, в границах АФ Таманская южнее ст. Тамань
95	15	18040	Под железнодорожный транспорт	S15.2	1132	23:30:0602000:1294(2)	Российская Федерация, Краснодарский край, Темрюкский муниципальный район, Таманское сельское поселение, в границах АФ Таманская	Земли промышленности*	железнодорожный транспорт	23:30:0000000:4303, 23:30:0000000:4310, 23:30:0000000:4312, 23:30:0602000:2200, 23:30:0602000:2199, 23:30:0602000:2197	Российская Федерация, Краснодарский край, Темрюкский муниципальный район, Таманское сельское поселение, в границах АФ Таманская
96	15	18040	Под железнодорожный транспорт	S15.3	817	23:30:0602000:1294(3)	Российская Федерация, Краснодарский край, Темрюкский муниципальный район, Таманское сельское поселение, в границах АФ Таманская	Земли промышленности*	железнодорожный транспорт	23:30:0000000:4303, 23:30:0000000:4310, 23:30:0000000:4312, 23:30:0602000:2200, 23:30:0602000:2199, 23:30:0602000:2197	Российская Федерация, Краснодарский край, Темрюкский муниципальный район, Таманское сельское поселение, в границах АФ Таманская
97	15	18040	Под железнодорожный транспорт	S15.4	8164	23:30:0602000:1294(4)	Российская Федерация, Краснодарский край, Темрюкский муниципальный район, Таманское сельское поселение, в границах АФ Таманская	Земли промышленности*	железнодорожный транспорт	23:30:0000000:4303, 23:30:0000000:4310, 23:30:0000000:4312, 23:30:0602000:2200, 23:30:0602000:2199, 23:30:0602000:2197	Российская Федерация, Краснодарский край, Темрюкский муниципальный район, Таманское сельское поселение, в границах АФ Таманская
98	15	18040	Под железнодорожный транспорт	S15.5	7378	23:30:0602000:1349(1)	Российская Федерация, Краснодарский край, Темрюкский муниципальный район, Таманское сельское поселение	Земли промышленности*	Железнодорожный транспорт	--	Российская Федерация, Краснодарский край, Темрюкский муниципальный район, Таманское сельское поселение
99	15	18040	Под железнодорожный транспорт	S15.6	377	23:30:0602000:1287	Российская Федерация, Краснодарский край, Темрюкский район, Таманское сельское поселение, в границах АФ Таманская южнее ст. Тамань	Земли промышленности*	Для железнодорожного транспорта	23:30:0602000:2200	Российская Федерация, Краснодарский край, Темрюкский район, Таманское сельское поселение, в границах АФ Таманская южнее ст. Тамань

Взам. инв. №

Подпись и дата

Инв. №подл.

Изм.	Кол.уч.	Лист	№ док.	Подпись	Дата
------	---------	------	--------	---------	------

ТЖК-1-05-2023-3-ПМ

Лист

104

№ п/п	Сведения о сервитуте/ публичном сервитуте, планируемом к установлению			Перечень кадастровых номеров существующих земельных участков, на которых линейный объект может быть размещен на условиях сервитута, публичного сервитута, аренды их адреса или описание местоположения, перечень и адреса расположенных на таких земельных участках объектов недвижимого имущества							
	Номер	Площадь, кв.м.	Цель установления публичного сервитута	Уникальный идентификатор частей земельных участков, на которых линейный объект может быть размещен на условиях сервитута, публичного сервитута, аренды	Площадь части земельного участка/ квартала на которой линейный объект может быть размещен на условиях сервитута, публичного сервитута, аренды	Кадастровые номера существующих земельных участков / кварталов, на которых линейный объект может быть размещен на условиях сервитута, публичного сервитута	Адреса земельных участков, на которых линейный объект может быть размещен на условиях сервитута, публичного сервитута, аренды	Категория земель существующих земельных участков, на которых линейный объект может быть размещен на условиях сервитута, публичного сервитута, аренды	Вид разрешенного использования существующих земельных участков, на которых линейный объект может быть размещен на условиях сервитута, публичного сервитута, аренды	Перечень расположенных на таких земельных участках объектов недвижимого имущества	Адреса расположенных на таких земельных участках объектов недвижимого имущества
100	16	51125	Под железнодорожный транспорт	S16.1	19	23:30:0602000:1307	Российская Федерация, Краснодарский край, Темрюкский район, Таманское сельское поселение, в границах АФ Таманская южнее ст. Тамань	Земли промышленности*	Железнодорожный транспорт	23:30:0000000:4273, 23:30:0000000:4303, 23:30:0000000:4310, 23:30:0000000:4312	Российская Федерация, Краснодарский край, Темрюкский район, Таманское сельское поселение, в границах АФ Таманская южнее ст. Тамань
101	16	51125	Под железнодорожный транспорт	S16.2	248	23:30:0602000:1309	Российская Федерация, Краснодарский край, Темрюкский район, Таманское сельское поселение, в границах АФ Таманская южнее ст. Тамань	Земли промышленности*	для сельскохозяйственного производства	23:30:0000000:4303, 23:30:0000000:4310, 23:30:0000000:4312	Российская Федерация, Краснодарский край, Темрюкский район, Таманское сельское поселение, в границах АФ Таманская южнее ст. Тамань
102	16	51125	Под железнодорожный транспорт	S16.3	100	23:30:0602000:1311	Российская Федерация, Краснодарский край, Темрюкский район, Таманское сельское поселение, в границах АФ Таманская южнее ст. Тамань	Земли промышленности*	для ведения личного подсобного хозяйства	23:30:0000000:4303, 23:30:0000000:4310, 23:30:0000000:4312, 23:30:0602000:2197	Российская Федерация, Краснодарский край, Темрюкский район, Таманское сельское поселение, в границах АФ Таманская южнее ст. Тамань
103	16	51125	Под железнодорожный транспорт	S16.4	30	23:30:0602000:1314	Российская Федерация, Краснодарский край, Темрюкский район, Таманское сельское поселение, в границах АФ Таманская южнее ст. Тамань	Земли промышленности*	для ведения личного подсобного хозяйства	--	Российская Федерация, Краснодарский край, Темрюкский район, Таманское сельское поселение, в границах АФ Таманская южнее ст. Тамань
104	16	51125	Под железнодорожный транспорт	S16.5	40	23:30:0602000:1322	Российская Федерация, Краснодарский край, Темрюкский муниципальный район, Таманское сельское поселение, ст-ца Тамань, Южная территория, 5	Земли промышленности*	Железнодорожный транспорт	23:30:0000000:3961, 23:30:0000000:4273, 23:30:0000000:4303, 23:30:0000000:4310, 23:30:0000000:4312	Российская Федерация, Краснодарский край, Темрюкский муниципальный район, Таманское сельское поселение, ст-ца Тамань, Южная территория, 5
105	16	51125	Под железнодорожный транспорт	S16.6	14070	23:30:0602000:1347	Российская Федерация, Краснодарский край, Темрюкский муниципальный район, Таманское сельское поселение, в земельном массиве АФ Таманская	Земли промышленности*	железнодорожный транспорт	23:30:0602000:1860, 23:30:0602000:1862, 23:30:0000000:3905, 23:30:0000000:3919, 23:30:0000000:4273, 23:30:0000000:4306, 23:30:0000000:4303, 23:30:0000000:4310, 23:30:0000000:4309, 23:30:0000000:4312, 23:30:0000000:4314, 23:30:0000000:129	Российская Федерация, Краснодарский край, Темрюкский муниципальный район, Таманское сельское поселение, в земельном массиве АФ Таманская
106	16	51125	Под железнодорожный транспорт	S16.7	94	23:30:0602000:1350	Краснодарский край, р-н. Темрюкский, ст-ца. Тамань, тер. Южная, уч. 3	Земли промышленности*	Железнодорожный транспорт	23:30:0602000:2199	Краснодарский край, р-н. Темрюкский, ст-ца. Тамань, тер. Южная, уч. 3
107	16	51125	Под железнодорожный транспорт	S16.8	2093	23:30:0602000:1294(2)	Российская Федерация, Краснодарский край, Темрюкский муниципальный район, Таманское сельское поселение, в границах АФ Таманская	Земли промышленности*	железнодорожный транспорт	23:30:0000000:4303, 23:30:0000000:4310, 23:30:0000000:4312, 23:30:0602000:2200, 23:30:0602000:2199, 23:30:0602000:2197	Российская Федерация, Краснодарский край, Темрюкский муниципальный район, Таманское сельское поселение, в границах АФ Таманская

Взам. инв. №

Подпись и дата

Инв. №подл.

Изм.	Кол.уч.	Лист	№ док.	Подпись	Дата

ТЖК-1-05-2023-3-ПМ

Лист

105

№ п/п	Сведения о сервитуте/ публичном сервитуте, планируемом к установлению			Перечень кадастровых номеров существующих земельных участков, на которых линейный объект может быть размещен на условиях сервитута, публичного сервитута, аренды их адреса или описание местоположения, перечень и адреса расположенных на таких земельных участках объектов недвижимого имущества							
	Номер	Площадь, кв.м.	Цель установления публичного сервитута	Уникальный идентификатор частей земельных участков, на которых линейный объект может быть размещен на условиях сервитута, публичного сервитута, аренды	Площадь части земельного участка/ квартала на которой линейный объект может быть размещен на условиях сервитута, публичного сервитута, аренды	Кадастровые номера существующих земельных участков / кварталов, на которых линейный объект может быть размещен на условиях сервитута, публичного сервитута	Адреса земельных участков, на которых линейный объект может быть размещен на условиях сервитута, публичного сервитута, аренды	Категория земель существующих земельных участков, на которых линейный объект может быть размещен на условиях сервитута, публичного сервитута, аренды	Вид разрешенного использования существующих земельных участков, на которых линейный объект может быть размещен на условиях сервитута, публичного сервитута, аренды	Перечень расположенных на таких земельных участках объектов недвижимого имущества	Адреса расположенных на таких земельных участках объектов недвижимого имущества
108	16	51125	Под железнодорожный транспорт	S16.9	470	23:30:0000000:2718(1)	Российская Федерация, Краснодарский край, Темрюкский район, Таманское сельское поселение, в границах ООО агрофирма Таманская	Земли промышленности*	Железнодорожный транспорт	23:30:0000000:3905, 23:30:0602001:630, 23:30:0000000:3919, 23:30:0000000:4273, 23:30:0602001:634, 23:30:0000000:4306, 23:30:0000000:4303, 23:30:0000000:4310, 23:30:0000000:4309, 23:30:0000000:4312, 23:30:0000000:4314, 23:30:0602000:2199	Российская Федерация, Краснодарский край, Темрюкский район, Таманское сельское поселение, в границах ООО агрофирма Таманская
109	16	51125	Под железнодорожный транспорт	S16.10	1544	23:30:0601000:110	Краснодарский край, р-н. Темрюкский, ст-ца. Тамань, тер. Промышленная, уч. 22	Земли промышленности*	Железнодорожный транспорт	23:30:0000000:3919, 23:30:0601000:4473, 23:30:0000000:4310, 23:30:0000000:4312, 23:30:0601000:1958, 23:30:0601000:1959, 23:30:0601000:1960, 23:30:0601000:1962, 23:30:0601000:2013, 23:30:0601000:2022	Краснодарский край, р-н. Темрюкский, ст-ца. Тамань, тер. Промышленная, уч. 22
110	16	51125	Под железнодорожный транспорт	S16.11	246	23:30:0601000:2399	Российская Федерация, Краснодарский край, Темрюкский район, Таманское сельское поселение, в границах ОАО АФ Южная южнее ст. Тамань	Земли промышленности*	Для железнодорожного транспорта	23:30:0000000:3919, 23:30:0601000:4473, 23:30:0000000:4310, 23:30:0000000:4312	Российская Федерация, Краснодарский край, Темрюкский район, Таманское сельское поселение, в границах ОАО АФ Южная южнее ст. Тамань
111	16	51125	Под железнодорожный транспорт	S16.12	183	23:30:0601000:2401	Российская Федерация, Краснодарский край, Темрюкский район, Таманское сельское поселение, в границах ОАО АФ Южная южнее ст. Тамань	Земли промышленности*	Для железнодорожного транспорта	23:30:0000000:3905, 23:30:0000000:3919, 23:30:0000000:4306, 23:30:0000000:4303, 23:30:0000000:4310, 23:30:0000000:4309, 23:30:0000000:4312, 23:30:0000000:4314	Российская Федерация, Краснодарский край, Темрюкский район, Таманское сельское поселение, в границах ОАО АФ Южная южнее ст. Тамань
112	16	51125	Под железнодорожный транспорт	S16.13	807	23:30:0601000:2520	Российская Федерация, Краснодарский край, Темрюкский муниципальный район, Таманское сельское поселение	Земли промышленности*	Железнодорожный транспорт	23:30:0000000:3905, 23:30:0000000:3919, 23:30:0000000:4273, 23:30:0000000:4306, 23:30:0000000:4303, 23:30:0000000:4310, 23:30:0000000:4309, 23:30:0000000:4312, 23:30:0000000:4314	Российская Федерация, Краснодарский край, Темрюкский муниципальный район, Таманское сельское поселение

Взам. инв. №

Подпись и дата

Инв. №подл.

Изм.	Кол.уч.	Лист	№ док.	Подпись	Дата

ТЖК-1-05-2023-3-ПМ

Лист

106

№ п/п	Сведения о сервитуте/ публичном сервитуте, планируемом к установлению			Перечень кадастровых номеров существующих земельных участков, на которых линейный объект может быть размещен на условиях сервитута, публичного сервитута, аренды их адреса или описание местоположения, перечень и адреса расположенных на таких земельных участках объектов недвижимого имущества							
	Номер	Площадь, кв.м.	Цель установления публичного сервитута	Уникальный идентификатор частей земельных участков, на которых линейный объект может быть размещен на условиях сервитута, публичного сервитута, аренды	Площадь части земельного участка/ квартала на которой линейный объект может быть размещен на условиях сервитута, публичного сервитута, аренды	Кадастровые номера существующих земельных участков / кварталов, на которых линейный объект может быть размещен на условиях сервитута, публичного сервитута	Адреса земельных участков, на которых линейный объект может быть размещен на условиях сервитута, публичного сервитута, аренды	Категория земель существующих земельных участков, на которых линейный объект может быть размещен на условиях сервитута, публичного сервитута, аренды	Вид разрешенного использования существующих земельных участков, на которых линейный объект может быть размещен на условиях сервитута, публичного сервитута, аренды	Перечень расположенных на таких земельных участках объектов недвижимого имущества	Адреса расположенных на таких земельных участках объектов недвижимого имущества
113	16	51125	Под железнодорожный транспорт	S16.14	19244	23:30:0601000:2626	Российская Федерация, Краснодарский край, Темрюкский муниципальный район, Таманское сельское поселение, ст-ца Тамань, Промышленная терри	Земли промышленности*	Железнодорожный транспорт	23:30:0601000:3853, 23:30:0601000:3921, 23:30:0601000:3858, 23:30:0601000:3857, 23:30:0601000:3920, 23:30:0601000:3974, 23:30:0601000:3967, 23:30:0000000:3905, 23:30:0000000:3919, 23:30:0601000:4473, 23:30:0601000:4470, 23:30:0000000:4306, 23:30:0601000:4477, 23:30:0000000:4303, 23:30:0601000:4480, 23:30:0000000:4309, 23:30:0000000:4310, 23:30:0000000:4312, 23:30:0000000:4314, 23:30:0000000:273, 23:30:0000000:271	Российская Федерация, Краснодарский край, Темрюкский муниципальный район, Таманское сельское поселение, ст-ца Тамань, Промышленная терри
114	16	51125	Под железнодорожный транспорт	S16.15	755	23:30:0602000:1277	Российская Федерация, Краснодарский край, Темрюкский район, Таманское сельское поселение, в границах АФ Таманская восточнее ст. Тамань	Земли промышленности*	Для железнодорожного транспорта	23:30:0000000:3905, 23:30:0000000:3919, 23:30:0000000:4306, 23:30:0000000:4303, 23:30:0000000:4310, 23:30:0000000:4309, 23:30:0000000:4312, 23:30:0000000:4314	Российская Федерация, Краснодарский край, Темрюкский район, Таманское сельское поселение, в границах АФ Таманская восточнее ст. Тамань
115	16	51125	Под железнодорожный транспорт	S16.16	10248	23:30:0602000:1292	Российская Федерация, Краснодарский край, Темрюкский район, Таманское сельское поселение, в границах АФ Таманская	Земли промышленности*	Железнодорожный транспорт	23:30:0000000:4273, 23:30:0000000:4303, 23:30:0000000:4310, 23:30:0000000:4312	Российская Федерация, Краснодарский край, Темрюкский район, Таманское сельское поселение, в границах АФ Таманская
116	16	51125	Под железнодорожный транспорт	S16.17	817	23:30:0602000:1294(4)	Российская Федерация, Краснодарский край, Темрюкский муниципальный район, Таманское сельское поселение, в границах АФ Таманская	Земли промышленности*	железнодорожный транспорт	23:30:0000000:4303, 23:30:0000000:4310, 23:30:0000000:4312, 23:30:0602000:2200, 23:30:0602000:2199, 23:30:0602000:2197	Российская Федерация, Краснодарский край, Темрюкский муниципальный район, Таманское сельское поселение, в границах АФ Таманская
117	16	51125	Под железнодорожный транспорт	S16.18	117	23:30:0602000:1297(1)	Российская Федерация, Краснодарский край, Темрюкский район, Таманское сельское поселение, в границах ООО агрофирма Таманская	Земли промышленности*	Железнодорожный транспорт	23:30:0000000:4273, 23:30:0000000:4291, 23:30:0000000:4303, 23:30:0000000:4310, 23:30:0000000:4312	Российская Федерация, Краснодарский край, Темрюкский район, Таманское сельское поселение, в границах ООО агрофирма Таманская
118	17	2126	Под железнодорожный транспорт	S17.1	2123	23:30:0602000:1296(1)	Российская Федерация, Краснодарский край, Темрюкский район, Таманское сельское поселение, в границах АФ Таманская	Земли населенных пунктов	Железнодорожный транспорт	23:30:0000000:4291, 23:30:0000000:4303, 23:30:0000000:4308, 23:30:0000000:4310, 23:30:0000000:4312	Российская Федерация, Краснодарский край, Темрюкский район, Таманское сельское поселение, в границах АФ Таманская

Взам. инв. №

Подпись и дата

Инв. №подл.

Изм.	Кол.уч.	Лист	№ док.	Подпись	Дата

ТЖК-1-05-2023-3-ПМ

Лист

107

№ п/п	Сведения о сервитуте/ публичном сервитуте, планируемом к установлению			Перечень кадастровых номеров существующих земельных участков, на которых линейный объект может быть размещен на условиях сервитута, публичного сервитута, аренды их адреса или описание местоположения, перечень и адреса расположенных на таких земельных участках объектов недвижимого имущества							
	Номер	Площадь, кв.м.	Цель установления публичного сервитута	Уникальный идентификатор частей земельных участков, на которых линейный объект может быть размещен на условиях сервитута, публичного сервитута, аренды	Площадь части земельного участка/ квартала на которой линейный объект может быть размещен на условиях сервитута, публичного сервитута, аренды	Кадастровые номера существующих земельных участков / кварталов, на которых линейный объект может быть размещен на условиях сервитута, публичного сервитута	Адреса земельных участков, на которых линейный объект может быть размещен на условиях сервитута, публичного сервитута, аренды	Категория земель существующих земельных участков, на которых линейный объект может быть размещен на условиях сервитута, публичного сервитута, аренды	Вид разрешенного использования существующих земельных участков, на которых линейный объект может быть размещен на условиях сервитута, публичного сервитута, аренды	Перечень расположенных на таких земельных участках объектов недвижимого имущества	Адреса расположенных на таких земельных участках объектов недвижимого имущества
119	17	2126	Под железнодорожный транспорт	S17.2	3	23:30:0602000:1321	Российская Федерация, Краснодарский край, Темрюкский муниципальный район, Таманское сельское поселение, в границах АФ Таманская	Земли населенных пунктов	железнодорожный транспорт	23:30:0000000:4291, 23:30:0000000:4303, 23:30:0000000:4310, 23:30:0000000:4312	Российская Федерация, Краснодарский край, Темрюкский муниципальный район, Таманское сельское поселение, в границах АФ Таманская

* Земли промышленности, энергетики, транспорта, связи, радиовещания, телевидения, информатики, земли для обеспечения космической деятельности, земли обороны, безопасности и земли иного специального назначения

Примечания к таблице:

- Установление сервитута (в том числе публичного сервитута) регулируется ст. 23 главы IV, главой V.3 и главой V.7 Федерального закона РФ от 25.10.2001 N 136-ФЗ «Земельный кодекс Российской Федерации»

Инов. №подл.
Подпись и дата
Взам. инв. №

Изм.	Кол.уч.	Лист	№ док.	Подпись	Дата

ТЖК-1-05-2023-3-ПМ

Лист

108

